UNIVERSIDAD ESTATAL AMAZÓNICA

FACULTAD DE CIENCIAS DE LA VIDA

CARRERA DE LICENCIATURA EN TURISMO

TRABAJO DE INTEGRACIÓN CURRICULAR PREVIO A LA OBTENCIÓN DEL TÍTULO DE LICENCIATURA EN TURISMO

TEMA:

"POTENCIALIDAD TURÍSTICA DEL SECTOR DE LA COLONIA PINDO MIRADOR DEL CANTÓN MERA PROVINCIA DE PASTAZA"

AUTOR

PATRICIO DAMIÁN TOBAR PÉREZ

DIRECTORA DEL PROYECTO/ TRABAJO

ING. MARÍA GERMANIA GAMBOA R., MS.C

PUYO – ECUADOR

JULIO 2021

DECLARATORIA DE AUTORÍA Y CESIÓN DE DERECHOS

Quien suscribe Patricio Damián Tobar Pérez con C.I. 1600680373, hacen constar que es autor del Proyecto de Investigación de Integración Curricular titulado: "POTENCIALIDAD TURÍSTICA DEL SECTOR DE LA COLONIA PINDO MIRADOR DEL CANTÓN MERA PROVINCIA DE PASTAZA", el cual constituye una elaboración personal realizada únicamente con la dirección del Tutor de dicho trabajo, Msc. María Germania Gamboa Ríos. En tal sentido manifiesto la originalidad de la conceptualización del trabajo como interpretación de datos y elaboración de conclusiones dejando establecido que aquellos aportes intelectuales de otros autores se han referenciado debidamente en el texto de dicho trabajo.

En el cantón Pastaza, a los 15 días del mes de Julio del 2021.

Patricio Damián Tobar Pérez

C.I. 1600680373

CERTIFICADO DE APROBACIÓN POR EL TRIBUNAL DE SUSTENTACIÓN

El tribunal de sustentación del proyecto de investigación y desarrollo aprueba el proyecto de Investigación de Integración Curricular titulado: "POTENCIALIDAD TURÍSTICA DEL SECTOR DE LA COLONIA PINDO MIRADOR DEL CANTÓN MERA PROVINCIA DE PASTAZA".

MARIA VICTORIA REYES VARGAS

Firmado digitalmente por MARIA VICTORIA REYES VARGAS

Dra.C. María Victoria Reyes Vargas,PhD.

Presidente del Tribunal

JESUS ANTONIO BONILLA DE GARCIA

Ing. Jesus Antonio Bonilla de García Ms.C.

Miembro del Tribunal

MARLENE PATRICIA MAZON PAREDES

Ing. Marlene Patricia Mazón Paredes Ms.C.

Miembro del Tribunal

CERTIFICADO DE PORCENTAJE DE SIMILITUD OBTENIDO EN EL SISTEMA ANTI-PLAGIO

Quien se suscribe la presente **Ms. C. María Germania Gamboa Ríos** con **CI. 0603256108** certifica que el proyecto de investigación titulado: **"POTENCIALIDAD TURISTICA DEL SECTOR DE LA COLONIA PINDO MIRADOR DEL CANTON MERA PROVINCIA DE PASTAZA"** ha sido examinado a través del sistema Anti-plagio URKUND y presenta un porcentaje de similitud del 9%

En el cantón Pastaza a los 16 días del mes de julio del 2021

MARIA GERMANIA GAMBOA RIOS

Firmado digitalmente por MARIA GERMANIA GAMBOA RIOS
Fecha: 2021.07.16 [illegible]

Ms. C. María Germania Gamboa Ríos
Directora del proyecto de investigación
0603256108

DERECHOS DE AUTOR

© 2021, Patricio Damián Tobar Pérez

Se autoriza la reproducción total o parcial, con fines académicos, por cualquier medio o procedimiento, incluyendo la cita bibliográfica del documento, siempre y cuando se reconozca el derecho de autor.

DECLARACIÓN DE AUTENTICIDAD

Yo, Patricio Damián Tobar Pérez, declaro que el presente proyecto de investigación, es de mi autoría y que los resultados del mismo son auténticos y originales. Los textos constantes en el documento que proviene de otras fuentes están debidamente citados y referenciados.

Como autor, asumo la responsabilidad de legal y académica de los contenidos de este Trabajo de Integración Curricular

Patricio Damián Tobar Pérez
C.I: 1600680373

DEDICATORIA

Este trabajo de investigación está dedicada a mi madre, quien me enseñó que el mejor conocimiento que se puede tener es el que se aprende por sí mismo. También está dedicado a mi padre, que me acompañaró en esta etapa, aportando a mi formación tanto profesional y como ser humano.

AGRADECIMIENTO

Mi agradecimiento infinito primeramente a Dios por brindarme salud, fortaleza y capacidad seguido de mis padres quien supieron apoyarme en todo momento para que pueda terminar esta carrera, agradezco por la ayuda académica de parte de la Ing. Germania Gamboa quien fue mi docente y amiga quien supo dirijir de la manera mas profesional este proyecto y a los docentes de la Universidad estatal Amazónica por los conocimientos brindados a lo largo de mi carrera universitaria.

Patricio Tobar

RESUMEN

El presente proyecto de investigación está orientado a dar a conocer la potencialidad turística de la colonia Pindo Mirador, por la variedad de atractivos turísticos y recursos en el lugar que no han sido tomados en cuenta para su difusión por lo que se vió la necesidad de realizar este proyecto cuyo propósito es potencializar la actividad turística en la Colonia. Se realizó el diagnóstico situacional, posteriormente se inventarió los atractivos naturales y culturales con su respectiva jerarquización y ponderación. Finalmente se propone el diseño de una ruta turística denominada "Pedaleo con Encanto". El tipo de investigación es exploratoria, con un enfoque cualitativo y un diseño de tipo documental, debido a la escasa información disponible es por eso que se utilizaron instrumentos como las entrevistas y la observación no estructurada. En la colonia Pindo Mirador existe una gran biodiversidad de flora con un total de 46 familias, en su fauna se registran: 93 especies de aves, 34 de mamíferos, 17 de reptiles y 11 de anfibios, además entre las principales actividades económicas se encuentran: Avicultura, agricultura y Piscicultura. Se inventariaron 8 atractivos turísticos de los cuales se identificaron 4 atractivos de manifestaciones naturales y 4 culturales, esto permitió diseñar una ruta turística la cual tiene una duración de medio día (half – day) con una distancia de 15,44km con actividades de trekking y ciclismo observando atractivos naturales, culturales, flora y fauna además de degustar de la gastronomía del sector.

Palabras clave: ruta, potencialidad, atractivos, recursos, inventario

ABSTRACT

This actual project is oriented to let know the tourist potenciality in the colony of Pindo Mirador, by the variety of tourist attractions and resources in the place that has not been taken into account for it´s dissemination so we have seen the need to carry out this project which purpose is to potentiate the touristic activity in the Colony. The situational diagnosis was made, later on the natural and cultural attractions were inventoried with the respective ranking and ponderation. Finally we put the proposal of the design of the tourist rute denominated "Pedaleo con Encanto".

The type of investigation is explorative, with a qualitative focusing and a documental type of design, due to the limited information available and it is why instruments such as interviews and unstructured observation were used. In the colony of Pindo Mirador exists a major floral biodiversity with a total of 46 families, in it is own fauna is registered: 93 bird species, 34 of mammals, 17 of reptiles and 11 of amphibians, futhermore of the principal activities we found: poultry, agriculture and fish farming. It has inventoried 8 tourist attractives whose 4 were identified as natural manifestations and 4 as cultural, this made it possible to design a tourist route which lasts for half a day (half - day) with a distance of 15.44 km (kilometers) with trekking and cycling activities observing natural, cultural, floral and fauna attractions as well as tasting the gastronomy of the sector.

Keywords: route, potentiality, attractions, resources, inventory

CONTENIDO

RESUMEN ix
CAPÍTULO I 15
1 INTRODUCCIÓN 15
1.1 PLANTEAMIENTO DEL PROBLEMA 15
1.2 OBJETIVOS 16
Objetivo general 16
Objetivos específicos 16
1.3 JUSTIFICACIÓN 16
CAPÍTULO II 17
2 FUNDAMENTACIÓN TEÓRICA 17
2.1 Evaluación del potencial turístico 17
2.2 Inventario de atractivos turísticos 17
2.3 Perfil del turista 17
2.4 Producto turístico 18
2.5 Diseño del producto turístico 18
CAPÍTULO III 20
3 METODOLOGÍA DE LA INVESTIGACIÓN 20
3.1 Localización 20
3.2 Tipo o diseño de investigación 20
3.3 Métodos de investigación 21
CAPÍTULO IV 23
4 ANÁLISIS DE RESULTADOS 23
4.1 RESULTADO 1: Diagnóstico de la situación actual de la colonia Pindo Mirador 23
4.1.1 Datos generales de la Colonia Pindo Mirador 23
4.1.2 Oferta de servicios turísticos 25
4.1.3 Infraestructura de servicios básicos 26
4.1.4 Gobernanza 27
4.1.5 Alianzas estratégicas 27
4.1.6 Comunidad receptora 27
4.2 RESULTADO 2: Inventario de los atractivos turísticos de la colonia Pindo Mirador 29
4.2.1 Atractivos turísticos naturales 29
4.2.2 Atractivos turísticos culturales 43

4.3 RESULTADO 3: PROPUESTA DE UN PRODUCTO TURÍSTICO 59
4.3.1 COMPONENTES DEL PRODUCTO TURÍSTICO 59
4.3.2 PRODUCTO TURÍSTICO 63
5 CONCLUSIONES 66
6 RECOMENDACIONES 67
7 BIBLIOGRAFÍA 68
8 APÉNDICE 70

ÍNDICE DE TABLAS

Tabla 1-4: Prestadores de servicios turísticos de la Colonia Pindo Mirador..... 26
Tabla 2-4: Directiva Comunitaria de la Colonia Pindo Mirador..... 27
Tabla 3-4: Alianzas estratégicas de la Colonia Pindo Mirador..... 27
Tabla 4-4: Valoración del Río Pindo..... 32
Tabla 5-4: Valoración del Balneario río Alpayacu..... 36
Tabla 6-4: Valoración de la Cascada Sin nombre..... 39
Tabla 7-4: Valoración del Riachuelo Pindo Mirador..... 42
Tabla 8-4: Valoración del atractivo Casa de la Pesca..... 46
Tabla 9-4: Valoración Brisas Amazónicas..... 50
Tabla 10-4: Valoración de la Estación Biológica Pindo Mirador..... 54
Tabla 11-4: Valoración del Complejo Deportivo “Pindo Mirador”..... 58
Tabla 12-4: Itinerario del Paquete Turístico “Pedaleo con Encanto”..... 60
Tabla 13-4: Costos del producto turístico..... 65

ÍNDICE DE ILUSTRACIONES

Figura 1-3: Localización de la Colonia Pindo Mirador 20
Figura 2-4: Ubicación geográfica de la Colonia Pindo Mirador 25
Figura 3-4: Atractivo No.1 Río Pindo Grande 29
Figura 4-4: Atractivo No.2 Balneario río Alpayacu 33
Figura 5-4: Atractivo No.3 Cascada Sin nombre 37
Figura 6-4: Atractivo No.4 Riachuelo Pindo Mirador 40
Figura 7-4: Atractivo No.5 Casa de la Pesca 43
Figura 8-4: Atractivo No.6 Brisas Amazónicas 47
Figura 9-4: Atractivo No. 7 Estación Biológica Pindo Mirador 51
Figura 10-4: Atractivo No. 8 Complejo Deportivo "Pindo Mirador" 55
Figura 11-4: Mapa de la ruta "Pedaleo con Encanto" 62
Figura 12-4: Cara frontal del material gráfico del programa para la ruta "Pedaleo con Encanto" 63
Figura 13-4: Cara posterior del material gráfico del programa para la ruta "Pedaleo con Encanto" 64

CAPÍTULO I

1 INTRODUCCIÓN

1.1 PLANTEAMIENTO DEL PROBLEMA

El cantón Mera de la provincia de Pastaza es la cabecera cantonal y la puerta principal del ingreso a la región amazónica en donde la riqueza de flora y fauna predomina además de sus fuentes hídricas más puras del mundo (Argoti, 2012).

Conforme con las observaciones que se han realizado La Estación Biológica Pindo Mirador recibe turistas locales para la observación de la exuberante flora y fauna que posee la misma, sin embargo, los turistas son de paso y no conocen la colonia en su totalidad por lo cual no dejan un rédito o algún ingreso económico para el beneficio de los habitantes.

Además, en la colonia Pindo Mirador existe una gran variedad de recursos hídricos, naturales y científicos que no son aprovechados turísticamente como se observa en el Plan de Desarrollo y Ordenamiento Territorial (PDyOT) del cantón Mera y, posterior a una entrevista con los dirigentes de la colonia, ésta carece de estudios preliminares que le favorezcan ejercer la actividad turística como complemento a sus otras actividades económicas y productivas que realizan.

De igual forma sucede dentro de la planificación de la Asociación Agropecuaria Pindo Mirador, quienes presentan un claro interés de realizar la actividad turística pero por el desconocimiento de esta potencialidad y del desaprovechamiento turístico sostenible que sus recursos brindan no se ha podido ejecutar la actividad, esto se define en base a una entrevista personalizada con la presidenta de la asociación agropecuaria Pindo Mirador.

Con estos antecedentes, se establece el siguiente problema de investigación: ¿Cuál es la potencialidad turística de la Colonia Pindo Mirador que permite diversificar la oferta del cantón Mera, provincia de Pastaza?

1.2 OBJETIVOS

Objetivo general

Evaluar el potencial turístico de la colonia Pindo Mirador para diversificar la oferta del cantón Mera, provincia de Pastaza

Objetivos específicos

- Diagnosticar la situación actual de la colonia Pindo Mirador.
- Inventariar los atractivos turísticos de la colonia Pindo Mirador.
- Proponer un producto turístico para la colonia Pindo Mirador.

1.3 JUSTIFICACIÓN

Es conveniente realizar este proyecto de investigación porque la colonia se ve en la necesidad de aprovechar los recursos naturales e hídricos que posee para generar una alternativa turística, económica, y dar a conocer el sitio no solo como agrícola, ganadera y piscícola sino también como turística mediante la implementación de actividades turísticas en las cuales los visitantes formen parte activa de los mismos, y por lo tanto ofrecer una experiencia nueva y diferente a las habituales por lo cual esto se convertirá en una nueva alternativa para el desarrollo económico de micro emprendedores y el fortalecimiento del turismo en el sector.

CAPÍTULO II

2 FUNDAMENTACIÓN TEÓRICA

2.1 Evaluación del potencial turístico

La evaluación del potencial turístico del territorio resulta de vital importancia para la planificación de la actividad turística, ya que no solo se trata de una enumeración, clasificación y catalogación de recursos. Va más allá, pues posibilita conocer y diferenciar el atractivo turístico que tienen unos espacios respecto a otros, tomando como base territorial de análisis el espacio objeto de estudio. También constituye la fuente directa de información que permite tomar decisiones acerca de futuras estrategias, así como la herramienta que va a permitir evaluar el éxito o fracaso de planes, programas y proyectos futuros. (Cadena, 2016)

2.2 Inventario de atractivos turísticos

El inventario de atractivos turísticos se concibe como un registro valorado de todos los sitios que, por sus atributos naturales, culturales y oportunidades para la operación constituyen parte del patrimonio nacional. Es un instrumento dinámico de información integrada para respaldar la gestión, por su capacidad de aportar datos consistentes para planificar, ejecutar y evaluar el territorio facilitando la toma de decisiones en materia de desarrollo turístico. De esta forma el inventario de atractivos nacionales almacenado en una base de datos plana y en una base de datos geográfica constituye un insumo clave para alimentar al Sistema de Información Geográfica Turística orientado a la realización de análisis y planificación territorial turística. (Ministerio de Turismo, 2017)

2.3 Perfil del turista

El perfil de un turista se puede analizar considerando diversos tipos de segmentación de mercado: la primera basándose en la localización de los turistas, estos poseen características mensurables y accesibles; las características demográficas son necesarias para establecer la edad, el género, el ingreso y la escolaridad; al analizar las características psico demográficas se pueden obtener dimensiones de personalidad, atributos con pensamientos, sentimientos y conductas de los viajeros, así como estilo de vida y valores y por último al analizar las características comportamentales podremos conocer el comportamiento del viajero con relación a producto turístico. (Kotler y Lane, 2006)

Los mercados turísticos se componen de consumidores, los mismos que presentan algunas diferencias entre sí, como por ejemplo: sus deseos, los recursos que utilizan en su viaje, actitudes, necesidad y deseos únicos, debido a esto se puede determinar que cada uno presenta perfiles distintos. De este modo un perfil constituye un aspecto peculiar que se construye sobre la base de una característica dominante, en términos de actitudes distintivas, conductas o comportamientos y variables demográficas. (Gonzalez, 2010)

2.4 Producto turístico

Un producto turístico es una combinación de elementos materiales e inmateriales, como los recursos naturales, culturales y antrópicos, así como los atractivos turísticos, las instalaciones, los servicios y las actividades en torno a un elemento específico de interés, que representa la esencia del plan de marketing de un destino y genera una experiencia turística integral, con elementos emocionales, para los posibles clientes. Un producto turístico se comercializa a través de los canales de distribución, que también fijan el precio, y tiene un ciclo vital. (Organización Mundial del Turismo, 2019)

2.5 Diseño del producto turístico

Conforme lo manifestó (Machado, 2007) la búsqueda sistemática de nuevas ideas para generar productos turísticos. Las ideas deben estar estructuradas de manera que incluyan las preferencias, gustos y tendencias del mercado, además de la infraestructura existente. Para generar ideas pueden utilizarse como fuentes:

- **Clientes actuales:** los propios clientes de la empresa, que conocen y utilizan sus productos, pueden proporcionar sugerencias sobre nuevos productos o mejoras en los actuales.
- **Empleados:** también los empleados de la empresa, y en especial los vendedores, que tienen un contacto directo con el mercado, pueden aportar ideas para desarrollar nuevos productos.
- **Distribuidores y proveedores:** los distribuidores están más próximos al mercado y tienen un mejor conocimiento de las necesidades y problemas de los consumidores, por lo que pueden proporcionar sugerencias para nuevos productos.

- **Científicos e inventores:** la empresa puede disponer de un equipo investigador propio o establecer convenios con la universidad u otros centros de investigación, para desarrollar nuevos materiales, fórmulas o aplicaciones.
- **Competidores:** los productos lanzados por los competidores pueden estimular el desarrollo de otros similares o mejores.

CAPÍTULO III

3 METODOLOGÍA DE LA INVESTIGACIÓN

3.1 Localización

El presente proyecto se desarrolló en la provincia de Pastaza, cantón y parroquia Mera, sector Motolo, Colonia Pindo Mirador.

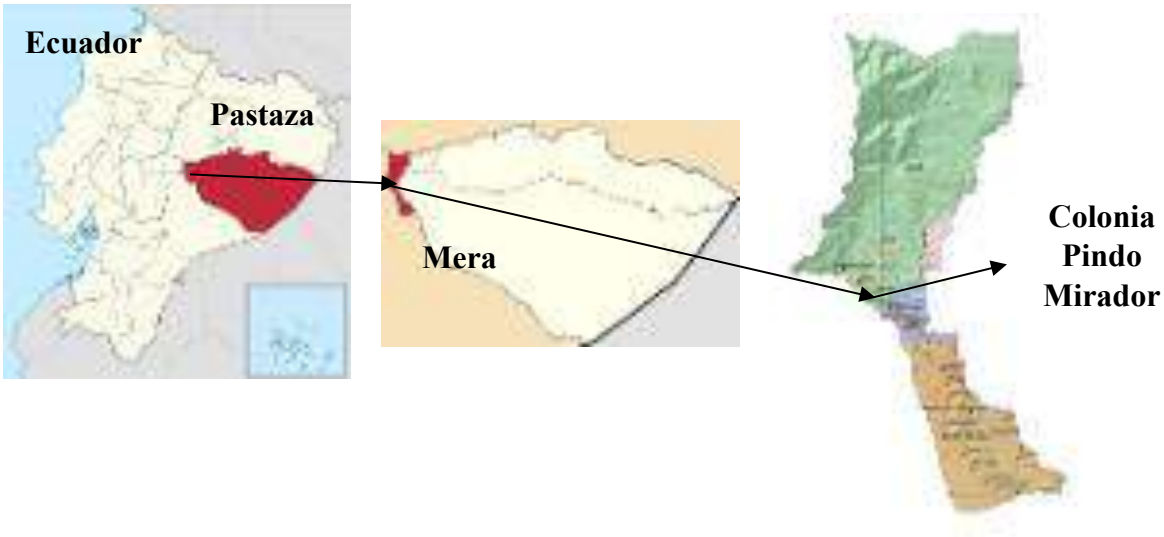

Figura 1-3: Localización de la Colonia Pindo Mirador
Fuente: Plan de Desarrollo y Ordenamiento Territorial del Cantón Mera (PDOT MERA, 2015).
Elaborado por: Tobar, P (2020)

La colonia Pindo mirador se encuentra en el km 14 vía Puyo - Baños posee todos los servicios básicos, en cuanto al clima, es constante, oscila entre los 20 – 25 ºC; se define como un clima mesotérmico, per húmedo y de permanente lluvia, con precipitaciones medias anuales de 4500 mm. Se sitúa a una altitud de 1153 m.s.n.m. con unas coordenadas de 17º82›48" W y 98º38›67" N. El tipo de vegetación corresponde a Bosque siempreverde piemontano. (López, 2013)

3.2 Tipo o diseño de investigación

La presente investigación corresponde a un tipo de investigación exploratoria porque es un tema de investigación poco estudiado dentro de la colonia ya que no existen estudios sobre turismo, se utilizó instrumentos como la observación no estructurada, las entrevistas y la revisión documental.

Tiene un enfoque cualitativo porque implica la utilización y recogida de una gran variedad de materiales - entrevista, experiencia personal, historias de vida, observaciones, textos históricos, imágenes, sonidos – que describen la rutina y las situaciones problemáticas y los significados en la vida de las personas. (Gómez, 1996)

Y corresponde a un diseño de tipo documental con el objetivo de realizar una serie de métodos y técnicas de búsqueda, procesamiento y almacenamiento de la información contenida en los documentos, en primera instancia, y la presentación sistemática, coherente y suficientemente argumentada de nueva información en un documento científico. (Tancara, 1993)

3.3 Métodos de investigación

Los métodos de investigación a utilizar en el presente proyecto se describen en base a los objetivos específicos anteriormente planteados:

Para el cumplimiento del objetivo número 1: "Diagnosticar la situación actual de la colonia Pindo Mirador" se realizó:

La recopilación de información a través de: revisión bibliográfica tomando en cuenta documentos como: informes técnicos, documentos académicos, artículos científicos, entre otros que nos proporcionaron la información base de la zona de estudio. Además, se realizó observación directa y entrevistas a los actores principales de la colonia tomando en cuenta la ficha 1: Caracterización turística de la comunidad que consta en el Manual para el Diagnóstico Turístico Local, que se detalla en el Apéndice A. Posterior a esto, se realizó el análisis y sistematización de la información a través de trabajo de gabinete y apoyados en el paquete informático Microsoft Word.

Para el cumplimiento del objetivo número 2: "Inventariar los atractivos turísticos de la colonia Pindo Mirador", para lo cual se cumplió:

La Fase I: Levantamiento y Registro y, la Fase II: Ponderación y Jerarquización, de la Metodología para jerarquización de atractivos turísticos y generación de espacios turísticos del (MINTUR, 2019).

La recopilación de información se realizó con la Ficha para el levantamiento de atractivos turísticos y para la Fase II se tomó en cuenta los criterios de valoración del manual antes mencionado y que se describen en el anexo 1 del presente documento. Posteriormente, se procedió al análisis y sistematización de la información obtenida con trabajo de gabinete con el uso del paquete informático Microsoft Office.

Para el cumplimiento del objetivo número 3: "Proponer un producto turístico para la colonia Pindo Mirador" se realizó:

El diseño de una ruta, itinerario, actividades y servicios turísticos, precio aproximado, tiempo de duración, entre otros; se estableció conforme los criterios que indica el Manual para la generación de rutas e itinerarios turísticos del Ministerio de Turismo (2018).

CAPÍTULO IV

4 ANÁLISIS DE RESULTADOS

4.1 RESULTADO 1: Diagnóstico de la situación actual de la colonia Pindo Mirador

4.1.1 Datos generales de la Colonia Pindo Mirador

La Colonia Pindo Mirador se sitúa al occidente de la provincia de Pastaza, cantón Mera en el km 14 vía Puyo – Baños a una distancia de 18 km de la ciudad de Puyo. Se sitúa a una altitud de 1153 m.s.n.m. con unas coordenadas de 17º82›48" W y 98º38›67" N. El tipo de vegetación corresponde a Bosque siempreverde piemontano del Norte de la Cordillera Oriental de los Andes. (López, 2013)

Límites

Norte: Colonia 24 de Mayo y Colonia Játiva

Sur: Vía Puyo-baños

Este: Parroquia Shell, Parroquia Fátima

Oeste: Río Alpayacu, Sector San Antonio

Extensión: 5 000 aproximadamente

Clima: en cuanto al clima, es constante, oscila entre los 20 – 25 ºC; se define como un clima mesotérmico, per húmedo y de permanente lluvia, con precipitaciones medias anuales de 4500 mm.

Hidrografía: En la colonia se encuentra el Río Pindo Grande y Río Plata.

Flora

De acuerdo a estudios botánicos realizados en la Estación Biológica Pindo Mirador (EBPM) mediante la técnica de transectos, parcelas y muestras al azar, se han identificado un total de 126 especies de flora; de las cuales 4 son endémicas, 85 nativas y 12 cultivadas. (Luzuriaga C. , 2006)

La EBPM según (Luzuriaga C. , 2006) existe un registro de 46 familias; de las cuales las más numerosas son: Melastomataceae, Rubiaceae y Lauraceae, existen otras familias que su presencia es relevante en el área como: Arecaceae, Mimosaceae, Meliaceae y Gesneriaceae y las familias restantes presentan pocas especies que en conjunto constituyen parte de la diversidad de especies presentes en esta zona.

Fauna

Los estudios de fauna realizados según (Luzuriaga C. , 2006) en la Estación biológica Pindo Mirador (EBPM) son mediante una metodología de observación directa, captura, entrevistas y encuestas; constituyen aportes científicos significativos para determinar la composición de aves, mamíferos, anfibios y reptiles se encuentran en el sector.

Aves.

En la EBPM existen registradas 93 especies de aves, correspondientes a 14 órdenes, 31 familias, 82 géneros. Las familias mejor representadas son: Thraupidae con 15 especies, Tyrannidae 9 especies, Trochilidae 7 especies, Emberizidae 6 especies, Psitacidae registró 5 especies y la familia Picidae con 4 especies; en tanto que las menos representadas fueron seis familias con tres 39 especies: Accipitridae, Furnariidae, Pipridae, Ardeidae, Alcedinidae e Icteridae. Se registra una especie endémica Campylopterus villaviscensio. (Luzuriaga C. , 2006)

En cuanto al estado de conservación de las aves según la categoría de la UICN se registraron tres especies consideradas en el "Libro Rojo de las Aves del Ecuador" con la categoría de casi amenazadas: "Chalybura buffonni, Oryzoborus crasirostris y Orizoborus atrirostris y una especie con datos insuficientes que corresponde al Campylopterus villaviscensio." (Luzuriaga C. , 2006)

Mamíferos.

Se han registrado 34 especies de mamíferos pertenecientes a 32 géneros, 19 familias y nueve órdenes. Los ordénenos más diversos son: Carnívora y Chiroptera con siete especies cada uno, los órdenes Edentata y Rodentia con cinco especies; el orden Primates con cuatro especies, Didelphimorphia con tres especies, mientras que Lagomorpha, Perissodactyla y Artiodactyla tienen una sola especie. (Luzuriaga C. , 2006, pág. 6)

Nueve son las especies de la EBPM que se encuentran en la lista Roja de los Mamíferos del Ecuador amenazados, 13 se encuentran en la CITES (Convención sobre el Comercio Internacional de Especies Amenazadas de Fauna y Flora Silvestres) y tres son los mamíferos protegidos por Ley en el Ecuador prohibiéndose su cacería de manera explícita en todo el territorio nacional. (Luzuriaga C. , 2006)

Herpetofanua.

Los reptiles están representados en siete familias, 13 géneros y 17 especies; mientras que el registro de anfibios ha sido de cuatro familias, seis géneros y 11 especies.

"Los reptiles están representados por la familia Colubridae con el mayor número de especies; seis, seguida de la familia Viperidae con tres especies, mientras que las familias Gymnolphtalmidae, Polichrotidae y Tropiduridae tienen dos especies y las familias Teiidae y Elapidae presentan una sola especie." (Luzuriaga C. , 2006, pág. 2). En los anfibios la familia Hylidae es la más representativa con nueve especies, mientras que las familias Bufonidae y Leptodactylidae presentan dos especies

Población: La Población del Cantón Mera es 11.861 habitantes y en la Colonia Pindo Mirador es de 180 habitantes

UBICACIÓN GEOGRÁFICA

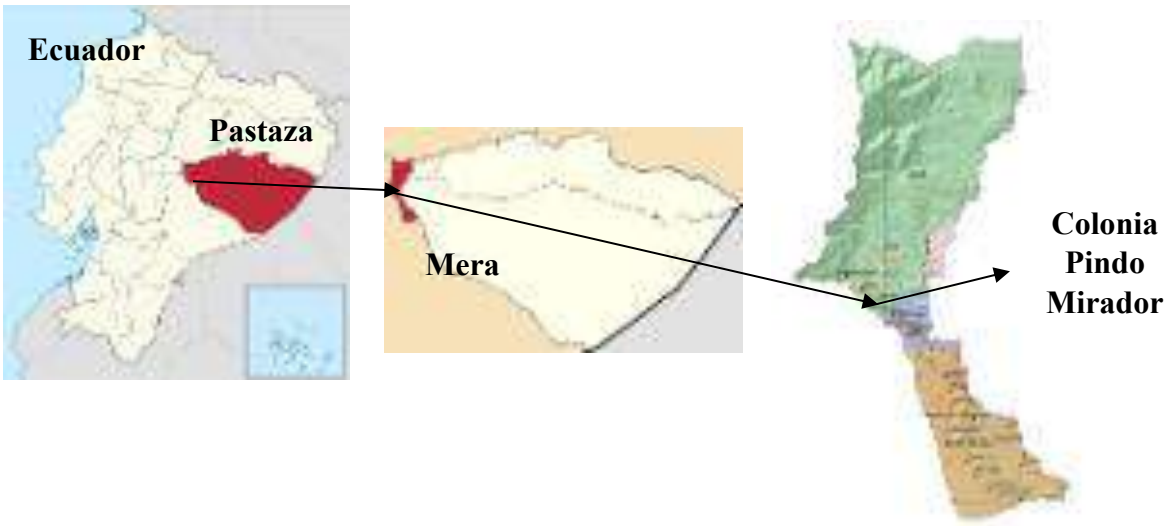

Figura 2-4: Ubicación geográfica de la Colonia Pindo Mirador

Fuente: Plan de Desarrollo y Ordenamiento Territorial del Cantón Mera (PDOT MERA, 2015).
Elaborado por: Tobar, P (2020)

4.1.2 Oferta de servicios turísticos

Los servicios en su mayoría son ofertados en el centro urbano con el fin de ir contribuyendo al desarrollo del cantón, satisfaciendo las necesidades de la población, y mejorando su calidad de vida.

Tabla 1-4: Prestadores de servicios turísticos de la Colonia Pindo Mirador

No	Nombre del establecimiento	Actividad	Clasificación	Categoría
1	Estancia Guadalupe	Alojamiento	Hostería	3 estrellas
2	Brisas Amazónicas	Alimentos y Bebidas	Restaurant	Primera
3	Casa de la Pesca	Alimentos y Bebidas	Restaurant	Primera
4	Afrodita	Alojamiento	Motel	Única

Fuente: Ministerio de Turismo (Mintur, 2018)
Elaborado por: Tobar P,2021

Cómo se observa en la Tabla 1-4 se determina la planta turística de la Colonia Pindo Mirador, dentro de los establecimientos registrados en el catastro del Ministerio de Turismo 2018, en la actividad de Alojamiento existe dos establecimientos registrados que son la Estancia Guadalupe y Afrodita, y lo que respecta a establecimientos registrados de Alimentos y bebidas existe dos que corresponde a Brisas Amazónicas y Casa de la Pesca.

4.1.3 Infraestructura de servicios básicos

El servicio de agua potable a nivel del cantón Mera el 90% de la población obtiene el líquido vital al través de una red de agua entubada, mientras que el 10% de la población la obtiene directamente de ríos, vertientes, acequias o canales. La Colonia Pindo Mirador obtiene el liquido vital mediante la red de agua entubada.

No existe un sistema de alcantarillado en la Colonia, por lo que se utilizan pozos sépticos y las acequias como receptoras de las aguas servidas que genera la población. El servicio de energía eléctrica de la Colonia Pindo Mirador está conectado al sistema Nacional de la Empresa Eléctrica Ambato Regional Centro Norte S.A.

El servicio de telefonía fija y móvil es de fácil acceso para la población, y es ofertado por las operadoras Movistar, Claro, Cnt y Tuenti. El sistema de internet juntamente con el sistema telefónico también está administrado por las empresas CNT, Pastaza TV y Sin Cables.net.

La principal vía de acceso a la Colonia Pindo Mirador es en el Km 14 Vía Puyo-Baños, se toma el desvío a mano derecha que corresponde a una carretera de tercer orden que se encuentra pavimentada en buen estado, con señaléticas y alumbrado público. No posee establecimientos de Salud que corresponden al Ministerio de Salud Pública, la más cercana se encuentra en la cabecera cantonal de Mera a 2.5 km de distancia desde la Colonia.

La Colonia Pindo Mirador no cuenta con unidades de policía comunitaria (UPC) pero en caso de necesitarlo, la más cercana se encuentra en el cantón Mera a 2 km de la Colonia. El sector posee un establecimiento comercial de tienda de abarrotes y artesanías en balsa.

En la sector de la Colonia Pindo Mirador no existe entidades bancarias, la más cercana es la Cooperativa de ahorro y crédito 29 de Octubre que se encuentra en la parroquia Shell a 10 km de distancia de la Colonia. El sector no cuenta con instituciones educativas,

la más cercana es la Unidad Educativa Fray Jacinto Dávila que se encuentra en la cabecera cantonal de Mera a 2.6 km de distancia de la Colonia. No posee estaciones de servicios de gasolinera, la más cercana está en Mera a 3.7 km de distancia de la Colonia.

4.1.4 Gobernanza

La comunidad tiene una directiva que está integrada por 6 miembros la misma que se elige por una asamblea general que se renueva cada 2 años y se encarga de gestionar y solicitar a las entidades públicas e instituciones para realizar mejoras para el sector, además organizar actividades lucrativas en conjunto con los habitantes para el bien común.

Tabla 2-4: Directiva Comunitaria de la Colonia Pindo Mirador

DIGNIDAD	REPRESENTANTE
Presidente(a)	Sra. Rosario Villacís
Vicepresidente(a)	Sr. Carlos Tobar
Tesorero(a)	Sra. Mónica Villacis
Secretario(a)	Sra. Mónica Villacis
Primer Vocal	Sr. Telmo Barreno
Segundo Vocal	Sra. Gardenia Pérez

Fuente: Directiva Comunitaria de la Colonia Pindo Mirador, 2021
Elaborado por: Tobar P,2021

4.1.5 Alianzas estratégicas

Tomando en cuenta que alianzas estratégicas es una relación entre una o varias entidades que acuerdan compartir los recursos para lograr un objetivo de beneficio mutuo, la colonia Pindo Mirador ha recibido apoyo del Consejo Provincial de Pastaza en el año 2004 y 2009 para el desarrollo vial como el asfaltado de 2.2 km de carretera, la red de agua para las viviendas, además de la apertura de una vía lastrada en el sector de brisas del Alpayacu las cuales permiten que se dinamice la economía facilitando la accesibilidad.

La Colonia también ha recibido apoyo del Gobierno Autónomo Descentralizado del cantón Mera en el año 2014 para la creación de una cancha multideportiva de lastre para Ecuavoley e indor en beneficio de los moradores.

Tabla 3-4: Alianzas estratégicas de la Colonia Pindo Mirador

N°	INSTITUCIÓN
1	CONSEJO PROVINCIAL DE PASTAZA
2	GAD MUNICIPAL DE MERA

Fuente: Gobierno autónomo descentralizado municipal del cantón Mera (GADMM,2021)
Realizado por: Tobar P,2021

4.1.6 Comunidad receptora

El 70% de la población se dedica a labores que se encuentran dentro del sector primario este está formado por las actividades económicas como la Avicultura es la actividad potencializada y representativa del sector de entre los principales productos se considera la crianza y comercialización de pollo semicriollo.

El otro sector que está representado por el 20% en la colonia es la agricultura como otra actividad representativa del sector de entre los principales productos se considera el cultivo de la Naranjilla, Caña de azúcar cuya capacidad ofertada es cantonal y regional.

El 10% de la población del cantón se dedica a actividades del sector terciario que engloba todas aquellas actividades para satisfacer las necesidades de la población, considerando la afluencia turística del territorio la población opta por ofrecer servicios de alimentación, guianza y alojamiento.

Existen problemas sociales que pueden afectar al desarrollo turístico de la comunidad como la presencia de avícolas, falta de alcantarillado, vialidad por parte de instituciones públicas y la falta de compromiso y desmotivación de los moradores debido al abandono de las autoridades.

En relación a la demanda turística, y conforme los criterios de Ricaurte (2004), quien recomienda considerar las características de la demanda a través de entrevistas a personas claves, en el caso de la zona de estudio se observa que tiene una demanda diaria aproximada de 50 visitantes de lunes a viernes y de 200 visitantes los días feriados.

La frecuencia de la demanda que posee la comunidad es de carácter permanente y su forma de viaje prefiere realizarlo independientemente, con respecto la procedencia son turistas regionales y nacionales. El gasto promedio de los visitantes es de aproximadamente 20 dólares por persona.

Los motivos principales de visita es conocer la Estación Biológica Pindo Mirador (EBPM), la pesca deportiva en la Casa de la Pesca, recreación en el Centro turístico Brisas amazónicas, y los balnearios y paisajes que la colonia brinda.

Los servicios turísticos que consumen los visitantes son de: Restaurante, servicio de guianza local, turismo científico y pesca deportiva.

4.2 RESULTADO 2: Inventario de los atractivos turísticos de la colonia Pindo Mirador

4.2.1 Atractivos turísticos naturales



Figura 3-4: Atractivo No.1 Río Pindo Grande
Fuente: Realizado por Tobar P,2021

1. DATOS GENERALES

Nombre del atractivo: Río Pindo Grande

Categoría: Atractivos Naturales

Tipo: Ríos

Subtipo: Ríos

2. UBICACIÓN DEL ATRACTIVO

Cantón: Mera

Colonia: Pindo Mirador

Ubicación: Se encuentra ubicado en la provincia de Pastaza, cantón Mera en la Colonia Pindo Mirador, en el Km 14 vía Puyo – Baños, entrando a mano derecha aproximadamente a 2.3 km junto a la Estación Biológica Pindo Mirador, tiene una latitud de -1.458728 grados decimales y una longitud de -78.081045 grados decimales, una altura de 1556msnm, el tipo de administrador es público por lo que pertenece al Gobierno Autónomo Descentralizado del cantón Mera.

3. CARACTERÍSTICAS DEL ATRACTIVO

Clima: Cálido Húmedo

Temperatura: 25°C

Precipitación pluviométrica: 4500 mm

La línea de producto al que pertenece el atractivo es de naturaleza y aventura que se localiza en un escenario rural. El tipo de ingreso al atractivo es libre por lo que no tiene costo su ingreso, no posee un horario de atención por lo que es un lugar siempre abierto.

4. ACCESIBILIDAD Y CONECTIVIDAD AL ATRACTIVO

El poblado más cercano al atractivo es el cantón Mera que se encuentra a 4.6 km de distancia, el tiempo estimado de desplazamiento en auto es de 6 minutos.

Acceso: Se accede al atractivo a través de una vía de tercer orden que se encuentra pavimentado y en buen estado.

Tipos de transporte y su periodicidad al lugar: La Compañía Transmera Ltda. Posee la ruta hacia la Colonia Pindo Mirador con una periodicidad diaria de lunes a domingo aproximadamente cada 15 minutos partiendo desde su terminal ubicado junto al parque central de Mera.

5. PLANTA TURÍSTICA / COMPLEMENTARIOS

Las facilidades en el entorno al atractivo en la categoría de recorrido y descanso se encuentra una estación de sombra y descanso en forma de espacio cubierto en buen estado que está ubicado junto al atractivo y una facilidad de servicios como estacionamientos con una capacidad para aproximadamente 5 vehículos livianos.

6. ESTADO DE CONSERVACIÓN E INTEGRACIÓN DEL ATRACTIVO / ENTORNO

El estado de conservación del atractivo es alterado debido a los factores de deterioro naturales como la humedad, desastres naturales causados por las constantes lluvias, además factores antrópicos como actividades agrícolas, ganaderas y generación de residuos.

7. HIGIENE Y SEGURIDAD TURÍSTICA

El atractivo en sí no posee de los servicios básicos pero el poblado mas cercano (Pindo Mirador) tiene servicios de una red de agua entubada para consumo, energía eléctrica de la red de servicio público que pertenece a la Empresa Eléctrica Ambato S.A, además de un sistema de desechos utilizando los pozos sépticos.

La seguridad en el atractivo está a cargo de la policía nacional en el cual movilizan motorizados policiales de forma frecuente, no posee centros de salud en el atractivo pero el mas cercano se encuentra en el cantón Mera perteneciente al Ministerio de Salud Pública. El servicio de comunicación de uso público hay en el poblado mas cercano, en este caso el cantón Mera donde poseen servicios de telefonía fija, móvil y conexión a internet mediante redes inalámbricas.

8. ACTIVIDADES QUE SE PRACTICAN

Las actividades que se practican en el atractivo en la superficie terrestre generalmente son: Actividades recreativas y picnic, mientras que en el agua actividades como: tubing y boya. En lo que corresponde a políticas y regulaciones, promoción y comercialización, registro de visitantes y recursos humanos no existe información.

9. DESCRIPCIÓN DEL ATRACTIVO

El atractivo denominado Río Pindo ubicado en el sector de la estación biológica Pindo Mirador a 2.3 km de la vía principal, es un río donde ciertas personas de la localidad llegan a disfrutar del atractivo, por sus aguas limpias, donde realizan actividades recreativas y actividades de aventura como el tubing. El atractivo se encuentra alterado debido a que se ve afectado por falta de mantenimiento y por desastres naturales como los deslaves y crecientes del rio a causa de las constantes lluvias en épocas de invierno, sin embargo se puede hacer uso del lugar.

10. VALORACIÓN DEL ATRACTIVO

Tabla 4-4: Valoración del Río Pindo

RESULTADOS DE LA EVALUACIÓN TÉCNICA				
	CRITERIOS DE VALORACIÓN	**DESCRIPCIÓN**	**PONDERACIÓN**	**RESULTADO**
A	ACCESIBILIDAD Y CONECTIVIDAD	Contempla el ingreso, horario al atractivo y facilidades instaladas para personas con alguna discapacidad; además, se hace referencia a la existencia de vías de acceso al sitio, con relación distancia/tiempo, así también la conectividad tecnológica	18	0
B	PLANTA TURÍSTICA/SERVICIOS	Registra equipamientos y la disponibilidad de servicios en el atractivo	18	6
C	ESTADO DE CONSERVACIÓN E INTEGRACIÓN SITIO/ENTORNO	Estimación de la integridad de los atributos patrimoniales físico-ambientales y socioculturales, en particular de las condiciones del sitio y su entorno	14	10
D	HIGIENE Y SEGURIDAD TURÍSTICA	Hace referencia a la disponibilidad de dispositivos para recolección de basura, procedencia de agua, presencia de actos vandálicos, limpieza e iluminación del atractivo.	14	7
E	POLÍTICAS Y REGULACIONES	Consideración del atractivo dentro de la Planificación territorial turística cantonal y cumplimiento de regulaciones para las actividades que se realizan en el atractivo.	10	0
F	ACTIVIDADES QUE SE PRACTICAN EN EL ATRACTIVO	Constatación de actividades que se practican en el atractivo, mismas que le dan valor agregado	9	3
G	DIFUSIÓN DEL ATRACTIVO	Publicaciones internacionales, nacionales, monogramas o medios de difusión. Declaratorias y reconocimientos. Relevancia y divulgación	7	0
H	REGISTRO DE VISITANTES Y AFUENCIA	Registro de tipo de visitantes, perfil de consumo, volumen intensidad de uso. Estimación de demanda potencial.	5	0
I	RECURSOS HUMANOS	Hace referencia al nivel de instrucción académico del personal que labora en el atractivo	5	0
		TOTAL	100	26

Fuente: Realizado por Tobar P,2021

11. JERARQUIZACIÓN: I



Figura 4-4: Atractivo No.2 Balneario río Alpayacu
Fuente: Realizado por Tobar P,2021

1. DATOS GENERALES

Nombre del atractivo: Balneario río Alpayacu

Categoría: Atractivo Natural

Tipo: Ríos

Subtipo: Rápido

2. UBICACIÓN DEL ATRACTIVO:

Cantón: Mera

Colonia: Pindo Mirador

Ubicación: Se encuentra ubicado en la provincia de Pastaza, cantón Mera en la Colonia Pindo Mirador, en el Km 15 vía Puyo – Baños, en el margen derecho de la vía tiene una latitud de -1.467792 grados decimales y una longitud de -78.103749 grados decimales, una altura de 1095msnm, el tipo de administrador es público por lo que pertenece al Gobierno Autónomo Descentralizado del Cantón Mera.

3. CARACTERÍSTICAS DEL ATRACTIVO

Clima: Cálido Húmedo

Temperatura: 25°

Precipitación pluviométrica: 4500 mm

La línea de producto al que pertenece el atractivo es de naturaleza y aventura que se localiza en un escenario rural. El tipo de ingreso al atractivo es libre por lo que no tiene costo su ingreso, no posee un horario de atención por lo que es un lugar siempre abierto.

4. ACCESIBILIDAD Y CONECTIVIDAD AL ATRACTIVO

El poblado más cercano al atractivo es el cantón Mera que se encuentra a 1km de distancia, el tiempo estimado de desplazamiento en auto es de 1 minuto.

Acceso: Se accede al atractivo a través de una vía de primer orden que se encuentra pavimentado y en buen estado.

Tipos de transportes y su periodicidad al lugar: La Compañía Transmera Ltda. Posee la ruta hacia el río Alpayacu con una periodicidad diaria de lunes a domingo aproximadamente cada 15 minutos partiendo desde su terminal ubicado junto al parque central de Mera.

- La Compañía Reina Cumandá Ltda. Posee la ruta hacia el río Alpayacu con una periodicidad diaria de lunes a domingo aproximadamente cada 25 minutos partiendo desde su terminal ubicado en el centro de la ciudad de Puyo.
- La Compañía Alpayan LTDA. Posee la ruta hacia el río Alpayacu con una periodicidad diaria de lunes a domingo aproximadamente cada 25 minutos partiendo desde su terminal ubicado en el centro de la ciudad de Puyo.

5. PLANTA TURÍSTICA / COMPLEMENTARIOS

Las Facilidades en el entorno al atractivo en la categoría de recorrido y descanso se encuentra una estación de sombra y descanso en forma de casetas cubiertas en buen estado que está ubicado junto al atractivo y una facilidad de servicios como estacionamientos con una capacidad para aproximadamente 40 vehículos livianos.

6. ESTADO DE CONSERVACIÓN E INTEGRACIÓN DEL ATRACTIVO / ENTORNO

El atractivo se encuentra en un estado muy conservado por el hecho que es muy visitado a nivel nacional y local pese a factores como desastres naturales como las crecientes debido a las lluvias constantes, sin embargo, está en constante mantenimiento de parte del GAD municipal de Mera.

7. HIGIENE Y SEGURIDAD TURÍSTICA

El atractivo río Alpayacu en sí no posee de los servicios básicos pero el poblado más cercano (Mera) tiene servicios de una red de agua potable para consumo, energía eléctrica de la red de servicio público que pertenece a la Empresa Eléctrica Ambato S.A, además de un sistema de red de alcantarillado.

La seguridad en el atractivo está a cargo de la policía nacional en el cual movilizan motorizados policiales de forma frecuente, no posee centros de salud en el atractivo pero el más cercano se encuentra en el cantón Mera perteneciente al Ministerio de Salud Pública.El servicio de comunicación de uso público existe en el centro poblado más cercano, en este caso el cantón Mera donde poseen servicios de telefonía fija, móvil y conexión a internet mediante redes alámbricas e inalámbricas. El atractivo cuenta con señaléticas con normativas de concienciación con el fin de cuidar el recurso y el entorno.

8. ACTIVIDADES QUE SE PRACTICAN

Las actividades que se practican en el atractivo en la superficie terrestre generalmente son: Actividades recreativas, picnic, senderismo, caminatas autoguiadas mientras que en el agua actividades como: tubing y boya.

9. DESCRIPCIÓN DEL ATRACTIVO

Balneario río Alpayacu es un río de carácter público que desemboca en el río Pastaza, se encuentra ubicado en el km 15 de la vía Puyo – Baños margen derecho, es muy visitado por turistas de paso, río Alpayacu está conformado por varias pozas donde disfrutan los bañistas de sus aguas cristalinas, posee servicios de senderismo, caminatas auto guiadas, estacionamiento vehicular y señaléticas de concientización ambiental.

10. VALORACIÓN DEL ATRACTIVO

Tabla 5-4: Valoración del Balneario río Alpayacu

RESULTADOS DE LA EVALUACIÓN TÉCNICA				
	CRITERIOS DE VALORACIÓN	**DESCRIPCIÓN**	**PONDERACIÓN**	**RESULTADO**
A	ACCESIBILIDAD Y CONECTIVIDAD	Contempla el ingreso, horario al atractivo y facilidades instaladas para personas con alguna discapacidad; además, se hace referencia a la existencia de vías de acceso al sitio, con relación distancia/tiempo, así también la conectividad tecnológica	18	3
B	PLANTA TURÍSTICA/SERVICIOS	Registra equipamientos y la disponibilidad de servicios en el atractivo	18	4.5
C	ESTADO DE CONSERVACIÓN E INTEGRACIÓN SITIO/ENTORNO	Estimación de la integridad de los atributos patrimoniales físico-ambientales y socioculturales, en particular de las condiciones del sitio y su entorno	14	12
D	HIGIENE Y SEGURIDAD TURÍSTICA	Hace referencia a la disponibilidad de dispositivos para recolección de basura, procedencia de agua, presencia de actos vandálicos, limpieza e iluminación del atractivo.	14	6.6
E	POLÍTICAS Y REGULACIONES	Consideración del atractivo dentro de la Planificación territorial turística cantonal y cumplimiento de regulaciones para las actividades que se realizan en el atractivo.	10	0
F	ACTIVIDADES QUE SE PRACTICAN EN EL ATRACTIVO	Constatación de actividades que se practican en el atractivo, mismas que le dan valor agregado	9	3
G	DIFUSIÓN DEL ATRACTIVO	Publicaciones internacionales, nacionales, monogramas o medios de difusión. Declaratorias y reconocimientos. Relevancia y divulgación	7	0
H	REGISTRO DE VISITANTES Y AFUENCIA	Registro de tipo de visitantes, perfil de consumo, volumen intensidad de uso. Estimación de demanda potencial.	5	0
I	RECURSOS HUMANOS	Hace referencia al nivel de instrucción académico del personal que labora en el atractivo	5	0
		TOTAL	100	29.1

Fuente: Realizado por Tobar P,2021

11. JERARQUIZACIÓN: I



Figura 5-4: Atractivo No.3 Cascada Sin nombre
Fuente: Realizado por Tobar P,2021

1. DATOS GENERALES

Nombre del atractivo: Cascada Sin nombre

Categoría: Atractivos Naturales

Tipo: Ríos

Subtipo: Cascada

2. UBICACIÓN DEL ATRACTIVO

Cantón: Mera

Colonia: Pindo Mirador

Ubicación: Se encuentra ubicado en la provincia de Pastaza, cantón Mera en la Colonia Pindo Mirador, en el Km 14 vía Puyo – Baños, entrando a mano derecha aproximadamente a 3.2 km, tiene una latitud de -1.444999 grados decimales y una longitud de -78.076780 grados decimales, una altura de 1458 msnm, el tipo de administrador es público perteneciente al Gobierno Autónomo descentralizado de cantón Mera.

3. CARACTERÍSTICAS DEL ATRACTIVO

Clima: Cálido Húmedo

Temperatura: 25°

Precipitación pluviométrica: 4500 mm

La línea de producto al que pertenece el atractivo es de naturaleza y aventura que se localiza en un escenario rural. El tipo de ingreso al atractivo es libre por lo que no tiene costo su ingreso, no posee un horario de atención por lo que es un lugar siempre abierto.

4. ACCESIBILIDAD Y CONECTIVIDAD AL ATRACTIVO

El poblado más cercano al atractivo es el cantón Mera que se encuentra a 7.8 km de distancia, el tiempo estimado de desplazamiento en auto es de 8 minutos hasta cierto punto de ingreso, luego se ingresa caminando por un sendero improvisado de aproximadamente 2 km de distancia.

Acceso: Se accede al atractivo a través de una vía de tercer orden que se encuentra pavimentado y en buen estado hasta cierto punto, luego se camina por un sendero improvisado abriendo trocha por aproximadamente por 2 km de distancia.

Tipos de transportes y su periodicidad al lugar:

No existen servicios de transporte directamente al atractivo, sin embargo, La CIA. Transmera Ltda. Posee la ruta hacia el poblado más cercano que es la Colonia Pindo Mirador con una periodicidad diaria de lunes a domingo aproximadamente cada 15 minutos partiendo desde su terminal ubicado junto al parque central de Mera.

5. ESTADO DE CONSERVACIÓN E INTEGRACIÓN DEL ATRACTIVO / ENTORNO

El estado de conservación del atractivo es alterado debido a los factores de deterioro naturales como la humedad, desastres naturales causados por las constantes lluvias.
El estado de conservación del entorno es alterado debido a factores naturales como los desastres naturales, crecientes y deslaves debido a las constantes lluvias que se producen.

6. ACTIVIDADES QUE SE PRACTICAN

Las actividades que se practican en el atractivo en la superficie terrestre generalmente son: Actividades recreativas, recorridos guiados y fotografía.

7. DESCRIPCIÓN DEL ATRACTIVO

El atractivo turístico cascada propiedad de Gobierno Autónomo descentralizado de cantón Mera es de carácter público, se encuentra poco conservado debido a que no se

visita frecuentemente el lugar, posee áreas donde está rodeado completamente por naturaleza.

8. VALORACIÓN DEL ATRACTIVO

Tabla 6-4: Valoración de la Cascada Sin nombre

RESULTADOS DE LA EVALUACIÓN TÉCNICA				
	CRITERIOS DE VALORACIÓN	**DESCRIPCIÓN**	**PONDERACIÓN**	**RESULTADO**
A	ACCESIBILIDAD Y CONECTIVIDAD	Contempla el ingreso, horario al atractivo y facilidades instaladas para personas con alguna discapacidad; además, se hace referencia a la existencia de vías de acceso al sitio, con relación distancia/tiempo, así también la conectividad tecnológica	18	0
B	PLANTA TURÍSTICA/SERVICIOS	Registra equipamientos y la disponibilidad de servicios en el atractivo	18	0
C	ESTADO DE CONSERVACIÓN E INTEGRACIÓN SITIO/ENTORNO	Estimación de la integridad de los atributos patrimoniales físico-ambientales y socioculturales, en particular de las condiciones del sitio y su entorno	14	10
D	HIGIENE Y SEGURIDAD TURÍSTICA	Hace referencia a la disponibilidad de dispositivos para recolección de basura, procedencia de agua, presencia de actos vandálicos, limpieza e iluminación del atractivo.	14	2.5
E	POLÍTICAS Y REGULACIONES	Consideración del atractivo dentro de la Planificación territorial turística cantonal y cumplimiento de regulaciones para las actividades que se realizan en el atractivo.	10	0
F	ACTIVIDADES QUE SE PRACTICAN EN EL ATRACTIVO	Constatación de actividades que se practican en el atractivo, mismas que le dan valor agregado	9	9
G	DIFUSIÓN DEL ATRACTIVO	Publicaciones internacionales, nacionales, monogramas o medios de difusión. Declaratorias y reconocimientos. Relevancia y divulgación	7	0
H	REGISTRO DE VISITANTES Y AFUENCIA	Registro de tipo de visitantes, perfil de consumo, volumen intensidad de uso. Estimación de demanda potencial.	5	0
I	RECURSOS HUMANOS	Hace referencia al nivel de instrucción académico del personal que labora en el atractivo	5	0
		TOTAL	100	21.5

Fuente: Realizado por Tobar P,2021

9. JERARQUIZACIÓN: I




Figura 6-4: Atractivo No.4 Riachuelo Pindo Mirador
Fuente: Realizado por Tobar P,2021

1. DATOS GENERALES

Nombre del atractivo: Riachuelo Pindo Mirador

Categoría: Atractivo Natural

Tipo: Ríos

Subtipo: Riachuelo

2. UBICACIÓN DEL ATRACTIVO:

Cantón: Mera

Colonia: Pindo Mirador

Ubicación: Se encuentra ubicado en la provincia de Pastaza, cantón Mera en la Colonia Pindo Mirador, en el Km 14 vía Puyo – Baños, entrando a mano derecha aproximadamente a 3.2 km, tiene una latitud de -1.452395 grados decimales y una longitud de -78.090555 grados decimales, una altura de 1556msnm, el tipo de administrador es público por lo que pertenece al Gobierno Autónomo Descentralizado del Cantón Mera.

3. CARACTERÍSTICAS DEL ATRACTIVO

Clima: Cálido Húmedo

Temperatura: 25°

Precipitación pluviométrica: 4500 mm

La línea de producto al que pertenece el atractivo es de naturaleza que se localiza en un escenario rural. El tipo de ingreso al atractivo es libre por lo que no tiene costo su ingreso, no posee un horario de atención por lo que es un lugar siempre abierto.

4. ACCESIBILIDAD Y CONECTIVIDAD AL ATRACTIVO

El poblado más cercano al atractivo es el cantón Mera que se encuentra a 4.6 km de distancia, el tiempo estimado de desplazamiento en auto es de 6 minutos.

Acceso: Se accede al atractivo a través de una vía de tercer orden que se encuentra pavimentado y en buen estado hasta cierto punto donde comienza una vía lastrada en estado regular.

Tipos de transportes y su periodicidad al lugar:

La Compañía Transmera Ltda. Posee la ruta hacia la Colonia Pindo Mirador con una periodicidad diaria de lunes a domingo aproximadamente cada 15 minutos partiendo desde su terminal ubicado junto al parque central de Mera.

5. ESTADO DE CONSERVACIÓN E INTEGRACIÓN DEL ATRACTIVO / ENTORNO

El estado de conservación del atractivo es alterado debido a los factores de deterioro naturales como la humedad, desastres naturales causados por las constantes lluvias, además factores antrópicos como actividades agrícolas, ganaderas y generación de residuos.

6. HIGIENE Y SEGURIDAD TURÍSTICA

El atractivo en sí no posee de los servicios básicos pero el poblado más cercano (Pindo Mirador) tiene servicios de una red de agua entubada para consumo, energía eléctrica de la red de servicio público que pertenece a la Empresa Eléctrica Ambato S.A, además de un sistema de desechos utilizando los pozos sépticos.

La seguridad en el atractivo está a cargo de la policía nacional en el cual movilizan motorizados policiales de forma frecuente, no posee centros de salud en el atractivo pero el más cercano se encuentra en el cantón Mera perteneciente al Ministerio de Salud Pública. El servicio de comunicación de uso público hay en el poblado más cercano, en este caso el cantón Mera donde poseen servicios de telefonía fija, móvil y conexión a internet mediante redes inalámbricas.

7. ACTIVIDADES QUE SE PRACTICAN

Las actividades que se practican en el atractivo en la superficie terrestre generalmente son: Actividades recreativas.

8. DESCRIPCIÓN DEL ATRACTIVO

Riachuelo Pindo mirador es un brazo de rio pequeño de aproximadamente 10 metros de ancho que cruza una carretera en donde realizan actividades recreativas, pesca deportiva, etc. En cuanto a su conservación se encuentra poco alterado debido a las constantes lluvias del territorio, suele deformarse por las crecientes que se producen sin embargo si se puede hacer uso del lugar para actividades turísticas.

9. VALORACIÓN DEL ATRACTIVO

Tabla 7-4: Valoración del Riachuelo Pindo Mirador

RESULTADOS DE LA EVALUACIÓN TÉCNICA				
	CRITERIOS DE VALORACIÓN	**DESCRIPCIÓN**	**PONDERACIÓN**	**RESULTADO**
A	ACCESIBILIDAD Y CONECTIVIDAD	Contempla el ingreso, horario al atractivo y facilidades instaladas para personas con alguna discapacidad; además, se hace referencia a la existencia de vías de acceso al sitio, con relación distancia/tiempo, así también la conectividad tecnológica	18	0
B	PLANTA TURÍSTICA/SERVICIOS	Registra equipamientos y la disponibilidad de servicios en el atractivo	18	6
C	ESTADO DE CONSERVACIÓN E INTEGRACIÓN SITIO/ENTORNO	Estimación de la integridad de los atributos patrimoniales físico-ambientales y socioculturales, en particular de las condiciones del sitio y su entorno	14	10
D	HIGIENE Y SEGURIDAD TURÍSTICA	Hace referencia a la disponibilidad de dispositivos para recolección de basura, procedencia de agua, presencia de actos vandálicos, limpieza e iluminación del atractivo.	14	6
E	POLÍTICAS Y REGULACIONES	Consideración del atractivo dentro de la Planificación territorial turística cantonal y cumplimiento de regulaciones para las actividades que se realizan en el atractivo.	10	0
F	ACTIVIDADES QUE SE PRACTICAN EN EL ATRACTIVO	Constatación de actividades que se practican en el atractivo, mismas que le dan valor agregado	9	3
G	DIFUSIÓN DEL ATRACTIVO	Publicaciones internacionales, nacionales, monogramas o medios de difusión. Declaratorias y reconocimientos. Relevancia y divulgación	7	0
H	REGISTRO DE VISITANTES Y AFUENCIA	Registro de tipo de visitantes, perfil de consumo, volumen intensidad de uso. Estimación de demanda potencial.	5	0
I	RECURSOS HUMANOS	Hace referencia al nivel de instrucción académico del personal que labora en el atractivo	5	0
		TOTAL	100	25

Fuente: Realizado por Tobar P,2021

10. JERARQUIZACIÓN: I

4.2.2 Atractivos turísticos culturales



Figura 7-4: Atractivo No.5 Casa de la Pesca
Fuente: Realizado por Tobar P,2021

1. DATOS GENERALES

Nombre del atractivo: Casa de la Pesca

Categoría: Atractivos Culturales

Tipo: Realizaciones técnicas y científicas

Subtipo: Centros agropecuarios y pesqueros

2. UBICACIÓN DEL ATRACTIVO

Cantón: Mera

Colonia: Pindo Mirador

Ubicación: Se encuentra ubicado en la provincia de Pastaza, cantón Mera en la Colonia Pindo Mirador, en el Km 14 vía Puyo – Baños, entrando a mano derecha aproximadamente a 150 metros tiene una latitud de -1.4698284 grados decimales y una longitud de -78.0955383 grados decimales, una altura de 1114 msnm, el tipo de administrador es privado perteneciente a la Sra. Rosa Pérez.

3. CARACTERÍSTICAS DEL ATRACTIVO

La línea de producto al que pertenece el atractivo es de naturaleza y aventura que se localiza en un escenario rural. El tipo de ingreso al atractivo es libre por lo que no tiene costo su ingreso, tiene un horario de atención desde las 10:00 am hasta las 6:00 pm.

Clima: Cálido Húmedo

Temperatura: 25°

Precipitación pluviométrica: 4500 mm

4. ACCESIBILIDAD Y CONECTIVIDAD AL ATRACTIVO

El poblado más cercano al atractivo es el cantón Mera que se encuentra a 2.6 km de distancia, el tiempo estimado de desplazamiento en auto es de 6 minutos.

Acceso: Se accede al atractivo a través de una vía de tercer orden que se encuentra pavimentado y en buen estado.

Tipos de transportes y su periodicidad al lugar:

La Compañía Transmera Ltda. posee la ruta hacia la Colonia Pindo Mirador con una periodicidad diaria de lunes a domingo aproximadamente cada 15 minutos partiendo desde su terminal ubicado junto al parque central de Mera. La señalización de aproximación al atractivo se encuentra en buen estado.

5. PLANTA TURÍSTICA / COMPLEMENTARIOS

Las facilidades en el entorno al atractivo en la categoría de recorrido y descanso se encuentra una estación de sombra y descanso y áreas de acampar en buen estado que está ubicado junto al atractivo y una facilidad de servicios como estacionamientos y baterías sanitarias con una capacidad para aproximadamente 10 vehículos livianos.

6. ESTADO DE CONSERVACIÓN E INTEGRACIÓN DEL ATRACTIVO / ENTORNO

El atractivo se encuentra conservado ya que al ser privado lo mantienen para que no se deteriore por factores naturales como la humedad, desastres naturales causados por las constantes lluvias.

7. HIGIENE Y SEGURIDAD TURÍSTICA

El atractivo sí posee de los servicios básicos tiene servicios de una red de agua entubada para consumo, energía eléctrica de la red de servicio público que pertenece a la Empresa Eléctrica Ambato S.A, además de un sistema de desechos utilizando los pozos sépticos.

La seguridad en el atractivo está a cargo de la policía nacional en el cual movilizan motorizados policiales de forma frecuente, no posee centros de salud en el atractivo pero el más cercano se encuentra en el cantón Mera perteneciente al Ministerio de Salud Pública. El servicio de comunicación sí posee en el atractivo con servicios de telefonía fija, móvil y conexión a internet mediante redes inalámbricas.

8. ACTIVIDADES QUE SE PRACTICAN

Las actividades que se practican en el atractivo en la superficie terrestre generalmente son: Actividades recreativas, picnic, camping, mientras que en el agua actividades como: Pesca deportiva, paseos en bote, y boya.

En lo que corresponde a políticas y regulaciones, promoción y comercialización, registro de visitantes y recursos humanos no existe información.

9. PROMOCIÓN Y COMERCIALIZACIÓN DEL ATRACTIVO: Promoción por redes sociales y difusión local por parte de los propietarios del atractivo.

10. RECURSOS HUMANOS: En el atractivo están cuatro personas a cargo de la administración y operación del atractivo de los cuales una persona es especializado en turismo.

11. DESCRIPCIÓN DEL ATRACTIVO

El atractivo turístico es de carácter privado por lo que se encuentra muy conservado, posee áreas naturales ideales para realizar camping además pesca deportiva y preparación de la misma, cuenta con áreas deportivas como canchas de vóley y paseos en bote en lagunas, está localizado en el sector del Pindo mirador a 150 metros de la vía principal.

12. VALORACIÓN DEL ATRACTIVO

Tabla 8-4: Valoración del atractivo Casa de la Pesca

	RESULTADOS DE LA EVALUACIÓN TÉCNICA			
	CRITERIOS DE VALORACIÓN	**DESCRIPCIÓN**	**PONDERACIÓN**	**RESULTADO**
A	ACCESIBILIDAD Y CONECTIVIDAD	Contempla el ingreso, horario al atractivo y facilidades instaladas para personas con alguna discapacidad; además, se hace referencia a la existencia de vías de acceso al sitio, con relación distancia/tiempo, así también la conectividad tecnológica	18	5
B	PLANTA TURÍSTICA/SERVICIOS	Registra equipamientos y la disponibilidad de servicios en el atractivo	18	6
C	ESTADO DE CONSERVACIÓN E INTEGRACIÓN SITIO/ENTORNO	Estimación de la integridad de los atributos patrimoniales físico-ambientales y socioculturales, en particular de las condiciones del sitio y su entorno	14	14
D	HIGIENE Y SEGURIDAD TURÍSTICA	Hace referencia a la disponibilidad de dispositivos para recolección de basura, procedencia de agua, presencia de actos vandálicos, limpieza e iluminación del atractivo.	14	9.1
E	POLÍTICAS Y REGULACIONES	Consideración del atractivo dentro de la Planificación territorial turística cantonal y cumplimiento de regulaciones para las actividades que se realizan en el atractivo.	10	0
F	ACTIVIDADES QUE SE PRACTICAN EN EL ATRACTIVO	Constatación de actividades que se practican en el atractivo, mismas que le dan valor agregado	9	15
G	DIFUSIÓN DEL ATRACTIVO	Publicaciones internacionales, nacionales, monogramas o medios de difusión. Declaratorias y reconocimientos. Relevancia y divulgación	7	0
H	REGISTRO DE VISITANTES Y AFUENCIA	Registro de tipo de visitantes, perfil de consumo, volumen intensidad de uso. Estimación de demanda potencial.	5	0
I	RECURSOS HUMANOS	Hace referencia al nivel de instrucción académico del personal que labora en el atractivo	5	5
		TOTAL	100	54.1

Fuente: Realizado por Tobar P,2021

13. JERARQUIZACIÓN II



Figura 8-4: Atractivo No.6 Brisas Amazónicas
Fuente: Realizado por Tobar P,2021

1. DATOS GENERALES

Nombre del atractivo: Brisas Amazónicas

Categoría: Atractivos Culturales

Tipo: Arquitectura

Subtipo: Infraestructura recreativa

2. UBICACIÓN DEL ATRACTIVO

Cantón: Mera

Colonia: Pindo Mirador

Ubicación: Se encuentra ubicado en la provincia de Pastaza, cantón Mera en la Colonia Pindo Mirador, en el Km 14 vía Puyo – Baños, entrando a mano derecha aproximadamente a 2.7 km tiene una latitud de -1.458123 grados decimales y una longitud de -78.088056 grados decimales, una altura de 1190 msnm, el tipo de administrador es privado perteneciente a la Sra. Odalia Ojeda.

3. CARACTERÍSTICAS DEL ATRACTIVO

Clima: Cálido Húmedo

Temperatura: 25°

Precipitación pluviométrica: 4500 mm

La línea de producto al que pertenece el atractivo es de naturaleza y aventura que se localiza en un escenario rural. El acceso es de carácter privado, el costo del ingreso de $1.00 Adultos y $0.50 Niños y los horarios de atención es de miércoles a domingo de 9:00 am a 6:00 pm.

4. ACCESIBILIDAD Y CONECTIVIDAD AL ATRACTIVO

El poblado más cercano al atractivo es el cantón Mera que se encuentra a 5.4 km de distancia, el tiempo estimado de desplazamiento en auto es de 10 minutos.

Acceso: Se accede al atractivo a través de una vía de tercer orden que se encuentra pavimentado y en buen estado hasta cierto punto donde comienza una vía de lastre en estado regular.

Facilidades para personas con discapacidad: El atractivo si posee las facilidades de accesibilidad para personas con discapacidad.

Tipos de transportes y su periodicidad al lugar:

La Compañía Transmera Ltda. posee la ruta hacia la Colonia Pindo Mirador con una periodicidad diaria de lunes a domingo aproximadamente cada 15 minutos partiendo desde su terminal ubicado junto al parque central de Mera. La señalización de aproximación al atractivo se encuentra en buen estado.

5. PLANTA TURÍSTICA / COMPLEMENTARIOS

Las Facilidades en el entorno al atractivo en la categoría de recorrido y descanso se encuentra una estación de sombra, descanso y áreas de acampar en buen estado que está ubicado junto al atractivo y una facilidad de servicios como baterías sanitarias y regaderas, además estacionamientos con una capacidad para aproximadamente 15 vehículos livianos.

6. ESTADO DE CONSERVACIÓN E INTEGRACIÓN DEL ATRACTIVO / ENTORNO

El atractivo se encuentra conservado ya que al ser privado lo mantienen para que no se deteriore por factores naturales como la humedad, desastres naturales causados por las constantes lluvias.

7. HIGIENE Y SEGURIDAD TURÍSTICA

El atractivo sí posee de los servicios básicos tiene servicios de una red de agua entubada para consumo, energía eléctrica de la red de servicio público que pertenece a la Empresa Eléctrica Ambato S.A, además de un sistema de desechos utilizando los pozos sépticos.

La seguridad en el atractivo está a cargo de la policía nacional en el cual movilizan motorizados policiales de forma frecuente, no posee centros de salud en el atractivo pero el más cercano se encuentra en el cantón Mera perteneciente al Ministerio de Salud Pública. El servicio de comunicación sí posee en el atractivo con servicios de telefonía fija, móvil y conexión a internet mediante redes inalámbricas.

8. ACTIVIDADES QUE SE PRACTICAN

Las actividades que se practican en el atractivo en la superficie terrestre generalmente son: Actividades recreativas, picnic, camping, mientras que en el agua actividades como: Pesca deportiva, paseos en bote, y boya. En lo que corresponde a políticas y regulaciones, promoción y comercialización, registro de visitantes y recursos humanos no existe información.

9. PROMOCIÓN Y COMERCIALIZACIÓN DEL ATRACTIVO: Promoción por redes sociales, difusión local y provincial de parte de los propietarios del atractivo.

10. RECURSOS HUMANOS: Existen tres personas a cargo de la administración y operación del atractivo de los cuales una persona es especializado en turismo.

11. DESCRIPCIÓN DEL ATRACTIVO

El atractivo denominado brisas amazónicas está ubicado en el sector Pindo mirador en la entrada a la estación biológica Pindo mirador es un balneario y centro recreativo donde ciertas personas nacionales y extranjeros llegan a disfrutar del atractivo, por sus aguas limpias, el atractivo se encuentra en estado muy conservado.

12. VALORACIÓN DEL ATRACTIVO

Tabla 9-4: Valoración Brisas Amazónicas

	RESULTADOS DE LA EVALUACIÓN TÉCNICA			
	CRITERIOS DE VALORACIÓN	**DESCRIPCIÓN**	**PONDERACIÓN**	**RESULTADO**
A	ACCESIBILIDAD Y CONECTIVIDAD	Contempla el ingreso, horario al atractivo y facilidades instaladas para personas con alguna discapacidad; además, se hace referencia a la existencia de vías de acceso al sitio, con relación distancia/tiempo, así también la conectividad tecnológica	18	5
B	PLANTA TURÍSTICA/SERVICIOS	Registra equipamientos y la disponibilidad de servicios en el atractivo	18	6
C	ESTADO DE CONSERVACIÓN E INTEGRACIÓN SITIO/ENTORNO	Estimación de la integridad de los atributos patrimoniales físico-ambientales y socioculturales, en particular de las condiciones del sitio y su entorno	14	14
D	HIGIENE Y SEGURIDAD TURÍSTICA	Hace referencia a la disponibilidad de dispositivos para recolección de basura, procedencia de agua, presencia de actos vandálicos, limpieza e iluminación del atractivo.	14	9.1
E	POLÍTICAS Y REGULACIONES	Consideración del atractivo dentro de la Planificación territorial turística cantonal y cumplimiento de regulaciones para las actividades que se realizan en el atractivo.	10	0
F	ACTIVIDADES QUE SE PRACTICAN EN EL ATRACTIVO	Constatación de actividades que se practican en el atractivo, mismas que le dan valor agregado	9	12
G	DIFUSIÓN DEL ATRACTIVO	Publicaciones internacionales, nacionales, monogramas o medios de difusión. Declaratorias y reconocimientos. Relevancia y divulgación	7	0
H	REGISTRO DE VISITANTES Y AFUENCIA	Registro de tipo de visitantes, perfil de consumo, volumen intensidad de uso. Estimación de demanda potencial.	5	0
I	RECURSOS HUMANOS	Hace referencia al nivel de instrucción académico del personal que labora en el atractivo	5	3
		TOTAL	100	49.1

Fuente: Realizado por Tobar P,2021

13. JERARQUIZACIÓN: II



Figura 9-4: Atractivo No. 7 Estación Biológica Pindo Mirador
Fuente: Realizado por Tobar P,2021

1. DATOS GENERALES

Nombre del atractivo: Estación Biológica Pindo Mirador

Categoría: Atractivos Culturales

Tipo: Realizaciones técnicas y científicas

Subtipo: Centros de exhibición de flora y fauna

2. UBICACIÓN DEL ATRACTIVO

Cantón: Mera

Colonia: Pindo Mirador

Ubicación: Se encuentra ubicado en la provincia de Pastaza, cantón Mera en la Colonia Pindo Mirador, en el Km 14 vía Puyo – Baños, entrando a mano derecha aproximadamente a 2.3 km tiene na latitud de -1.458060 grados decimales y una longitud de -78.080821 grados decimales, una altura de 1126 msnm, el tipo de administrador es público perteneciente a la prefectura de Pastaza.

Tipo de ingreso: El acceso es de carácter público, no tiene costo su ingreso.

3. CARACTERÍSTICAS DEL ATRACTIVO

Clima: Cálido Húmedo

Temperatura: 25°

Precipitación pluviométrica: 4500 mm

4. ACCESIBILIDAD Y CONECTIVIDAD AL ATRACTIVO

La línea de producto al que pertenece el atractivo es de naturaleza que se localiza en un escenario rural. El tipo de ingreso al atractivo es libre por lo que no tiene costo su ingreso debido a que pertenece al gobierno provincial , posee un horario de atención de 8:00 am a 5:00 pm.

Acceso: Se accede al atractivo a través de una vía de tercer orden que se encuentra pavimentado y en buen estado.

Facilidades para personas con discapacidad: Posee accesibilidad motriz para personas no videntes y discapacitados.

Tipos de transportes y su periodicidad al lugar:

La Compañía Transmera Ltda. posee la ruta hacia la Colonia Pindo Mirador con una periodicidad diaria de lunes a domingo aproximadamente cada 15 minutos partiendo desde su terminal ubicado junto al parque central de Mera.

5. PLANTA TURÍSTICA / COMPLEMENTARIOS

Las facilidades en el entorno al atractivo en la categoría de recorrido y descanso se encuentra una estación de sombra y descanso y senderos buen estado y conservados que está ubicado junto al atractivo, también una facilidad de servicios de baterías sanitarias, estacionamientos con una capacidad para aproximadamente 8 vehículos livianos, de observación y vigilancia hay una garita de guardianía y de apoyo a la gestión turística hay puntos de información, centros de interpretación y centros de recepción de visitantes.

6. ESTADO DE CONSERVACIÓN E INTEGRACIÓN DEL ATRACTIVO / ENTORNO

El atractivo se encuentra conservado ya que al ser púbico y de manejo del gobierno provincial lo mantienen para que no se deteriore por factores naturales como la humedad, desastres naturales causados por las constantes lluvias.

7. HIGIENE Y SEGURIDAD TURÍSTICA

El atractivo sí posee de los servicios básicos tiene servicios de una red de agua entubada para consumo, energía eléctrica de la red de servicio público que pertenece a la Empresa Eléctrica Ambato S.A, además de un sistema de desechos utilizando los pozos sépticos.

La seguridad en el atractivo está a cargo de la policía nacional en el cual movilizan motorizados policiales de forma frecuente, no posee centros de salud en el atractivo pero el más cercano se encuentra en el cantón Mera perteneciente al Ministerio de Salud Pública. El servicio de comunicación sí posee en el atractivo con servicios de telefonía fija, móvil y conexión a internet mediante redes inalámbricas.

8. ACTIVIDADES QUE SE PRACTICAN

Las actividades que se practican en el atractivo en la superficie terrestre generalmente son: Recorridos guiados, recorridos autoguiados y fotografía.

9. RECURSOS HUMANOS: Trabajan seis personas a cargo de la administración y operación del atractivo de los cuales dos personas son profesionales.

10. DESCRIPCIÓN DEL ATRACTIVO

La Estación Biológica Pindo Mirador es un centro especializado de ciencias biológicas en la Amazonía Ecuatoriana que a través del desarrollo de la investigación científica, conserva y preserva la diversidad biológica de la flora y fauna en los ecosistemas del área de influencia de la Microcuenca del Río Pindo Grande. Participando activamente con la comunidad, estudiantes y público en general con programas de educación ambiental y capacitación.

11. VALORACIÓN DEL ATRACTIVO

Tabla 10-4: Valoración de la Estación Biológica Pindo Mirador

	RESULTADOS DE LA EVALUACIÓN TÉCNICA			
	CRITERIOS DE VALORACIÓN	**DESCRIPCIÓN**	**PONDERACIÓN**	**RESULTADO**
A	ACCESIBILIDAD Y CONECTIVIDAD	Contempla el ingreso, horario al atractivo y facilidades instaladas para personas con alguna discapacidad; además, se hace referencia a la existencia de vías de acceso al sitio, con relación distancia/tiempo, así también la conectividad tecnológica	18	7
B	PLANTA TURÍSTICA/SERVICIOS	Registra equipamientos y la disponibilidad de servicios en el atractivo	18	6
C	ESTADO DE CONSERVACIÓN E INTEGRACIÓN SITIO/ENTORNO	Estimación de la integridad de los atributos patrimoniales físico-ambientales y socioculturales, en particular de las condiciones del sitio y su entorno	14	14
D	HIGIENE Y SEGURIDAD TURÍSTICA	Hace referencia a la disponibilidad de dispositivos para recolección de basura, procedencia de agua, presencia de actos vandálicos, limpieza e iluminación del atractivo.	14	9.1
E	POLÍTICAS Y REGULACIONES	Consideración del atractivo dentro de la Planificación territorial turística cantonal y cumplimiento de regulaciones para las actividades que se realizan en el atractivo.	10	0
F	ACTIVIDADES QUE SE PRACTICAN EN EL ATRACTIVO	Constatación de actividades que se practican en el atractivo, mismas que le dan valor agregado	9	12
G	DIFUSIÓN DEL ATRACTIVO	Publicaciones internacionales, nacionales, monogramas o medios de difusión. Declaratorias y reconocimientos. Relevancia y divulgación	7	0
H	REGISTRO DE VISITANTES Y AFUENCIA	Registro de tipo de visitantes, perfil de consumo, volumen intensidad de uso. Estimación de demanda potencial.	5	5
I	RECURSOS HUMANOS	Hace referencia al nivel de instrucción académico del personal que labora en el atractivo	5	0
		TOTAL	100	53.1

Fuente: Realizado por Tobar P,2021

12. JERARQUIZACIÓN: II




Figura 10-4: Atractivo No. 8 Complejo Deportivo "Pindo Mirador"
Fuente: Realizado por Tobar P,2021

1. DATOS GENERALES

Nombre del atractivo: Complejo Deportivo "Pindo Mirador"

Categoría: Atractivos Culturales

Tipo: Arquitectura

Subtipo: Otras infraestructuras sociales

2. UBICACIÓN DEL ATRACTIVO

Cantón: Mera

Colonia: Pindo Mirador

Ubicación: Se encuentra ubicado en la provincia de Pastaza, cantón Mera en la Colonia Pindo Mirador, en el Km 14 vía Puyo – Baños, entrando a mano derecha aproximadamente a 100 metros tiene una latitud de -1.470490 grados decimales y una longitud de -78.095506 grados decimales, una altura de 1166 msnm, el tipo de administrador es público que pertenece al Gobierno Autónomo Descentralizado del Cantón Mera.

Tipo de ingreso: El acceso es de carácter público, no tiene costo su ingreso.

3. CARACTERÍSTICAS DEL ATRACTIVO

Clima: Cálido Húmedo

Temperatura: 25°

Precipitación pluviométrica: 4500 mm.

La línea de producto al que pertenece el atractivo es de aventura que se localiza en un escenario rural. El tipo de ingreso al atractivo es libre por lo que no tiene costo su ingreso, no posee un horario de atención por lo que es un lugar siempre abierto.

4. ACCESIBILIDAD Y CONECTIVIDAD AL ATRACTIVO

El poblado más cercano al atractivo es el cantón Mera que se encuentra a 2.6km de distancia, el tiempo estimado de desplazamiento en auto es de 6 minutos.

Acceso: Se accede al atractivo a través de una vía de tercer orden que se encuentra pavimentado y en buen estado.

Tipos de transportes y su periodicidad al lugar:

- La Compañía Transmera Ltda. posee la ruta hacia la Colonia Pindo Mirador con una periodicidad diaria de lunes a domingo aproximadamente cada 15 minutos partiendo desde su terminal ubicado junto al parque central de Mera.

5. PLANTA TURÍSTICA / COMPLEMENTARIOS

Las facilidades en el entorno al atractivo en la categoría de recorrido y descanso se encuentra una estación de sombra y descanso en este caso un graderío cubierto en buen estado que está ubicado junto al atractivo y una facilidad de servicios como estacionamientos con una capacidad para aproximadamente 15 vehículos livianos.

6. ESTADO DE CONSERVACIÓN E INTEGRACIÓN DEL ATRACTIVO / ENTORNO

El estado de conservación del atractivo es alterado debido a los factores de deterioro naturales como la humedad, desastres naturales causados por las constantes lluvias, además con problemas debido a negligencia y abandono por parte de las autoridades.

7. HIGIENE Y SEGURIDAD TURÍSTICA

El atractivo en sí no posee de los servicios básicos pero el poblado mas cercano (Pindo Mirador) tiene servicios de una red de agua entubada para consumo, energía eléctrica de

la red de servicio público que pertenece a la Empresa Eléctrica Ambato S.A, además de un sistema de desechos utilizando los pozos sépticos.

La seguridad en el atractivo está a cargo de la policía nacional en el cual movilizan motorizados policiales de forma frecuente, no posee centros de salud en el atractivo pero el mas cercano se encuentra en el cantón Mera perteneciente al Ministerio de Salud Pública. El servicio de comunicación de uso público hay en el poblado mas cercano, en este caso el cantón Mera donde poseen servicios de telefonía fija, móvil y conexión a internet mediante redes inalámbricas.

8. ACTIVIDADES QUE SE PRACTICAN

Las actividades que se practican en el atractivo en la superficie terrestre generalmente son: Actividades recreativas y fotografía.

9. DESCRIPCIÓN DEL ATRACTIVO

El atractivo es de carácter deportivo y es un espacio publico de propiedad del Gobierno Autónomo descentralizado del cantón Mera en donde se pueden realizar actividades recreativas y deportivas como futbol, vóley, además reuniones de todo tipo, actividades recreativas y vivenciales.

10. VALORACIÓN DEL ATRACTIVO

Tabla 11-4: Valoración del Complejo Deportivo "Pindo Mirador"

	RESULTADOS DE LA EVALUACIÓN TÉCNICA			
	CRITERIOS DE VALORACIÓN	**DESCRIPCIÓN**	**PONDERACIÓN**	**RESULTADO**
A	ACCESIBILIDAD Y CONECTIVIDAD	Contempla el ingreso, horario al atractivo y facilidades instaladas para personas con alguna discapacidad; además, se hace referencia a la existencia de vías de acceso al sitio, con relación distancia/tiempo, así también la conectividad tecnológica	18	2
B	PLANTA TURÍSTICA/SERVICIOS	Registra equipamientos y la disponibilidad de servicios en el atractivo	18	6
C	ESTADO DE CONSERVACIÓN E INTEGRACIÓN SITIO/ENTORNO	Estimación de la integridad de los atributos patrimoniales físico-ambientales y socioculturales, en particular de las condiciones del sitio y su entorno	14	10
D	HIGIENE Y SEGURIDAD TURÍSTICA	Hace referencia a la disponibilidad de dispositivos para recolección de basura, procedencia de agua, presencia de actos vandálicos, limpieza e iluminación del atractivo.	14	8.5
E	POLÍTICAS Y REGULACIONES	Consideración del atractivo dentro de la Planificación territorial turística cantonal y cumplimiento de regulaciones para las actividades que se realizan en el atractivo.	10	0
F	ACTIVIDADES QUE SE PRACTICAN EN EL ATRACTIVO	Constatación de actividades que se practican en el atractivo, mismas que le dan valor agregado	9	12
G	DIFUSIÓN DEL ATRACTIVO	Publicaciones internacionales, nacionales, monogramas o medios de difusión. Declaratorias y reconocimientos. Relevancia y divulgación	7	0
H	REGISTRO DE VISITANTES Y AFUENCIA	Registro de tipo de visitantes, perfil de consumo, volumen intensidad de uso. Estimación de demanda potencial.	5	0
I	RECURSOS HUMANOS	Hace referencia al nivel de instrucción académico del personal que labora en el atractivo	5	0
		TOTAL	100	38.5

Fuente: Realizado por Tobar P,2021

11. JERARQUIZACIÓN: ll

4.3 RESULTADO 3: PROPUESTA DE UN PRODUCTO TURÍSTICO

Tomando en cuenta los resultados de los objetivos 1 y 2 a continuación se propone una ruta turística denominada “Pedaleo con encanto” la cual se describe a continuación.

4.3.1 COMPONENTES DEL PRODUCTO TURÍSTICO

ACCESIBILIDAD

El punto de encuentro se realizará en el Parque Central de Mera donde se trasladará por una vía de primer orden asfaltada por un tiempo de 5 minutos hasta llegar al Balneario del Río Alpayacu, donde se inicia la actividad. El acceso primeramente comprende de un sendero de lastre que comienza en el balneario del río Alpayacu apta para trekking (caminata) por una distancia de 2.5km (2 horas aproximadamente) hasta cierto punto donde se continúa con una vía de tercer orden de lastre y asfalto apta para realizar ciclismo por una distancia de 4.5km (30 minutos aproximadamente) hasta llegar a la Casa de la Pesca y posteriormente a la Estación Biológica Pindo Mirador.

ATRACTIVOS

Los atractivos que integrarán la ruta es primeramente el balneario del río Alpayacu, seguido por la Casa de la Pesca y concluimos en la Estación Biológica Pindo Mirador.

FACILIDADES: Las facilidades turísticas que posee la ruta es el sendero del río Alpayacu, bicicletas montañeras, senderos en la estación biológica Pindo Mirador, carretera de tercer orden.

ACTIVIDADES: las actividades que se realizarán en la ruta es el paseo en bicicleta, trekking, observación de flora y fauna, pesca deportiva, y fotografía.

SERVICIO: Se contará con fuentes de agua potable apta para el consumo humano, servicios higiénicos y servicio de conectividad a internet.

PRODUCTOS: Los productos que incluirán en la ruta está la guianza, alimentación y transporte hacia los atractivos turísticos.

ITINERARIO:

Tabla 12-4: Itinerario del Paquete Turístico "Pedaleo con Encanto"

Paquete N° 1		
Denominación: Pedaleo con Encanto		**Distancia:** 15.44 kilómetros
Dificultad: Media		**Idioma de guianza:** Español
Recorrido: Mera – Pindo Mirador – Mera		**Duración:** ½ Día
		Unidad: Bicicleta y caminata
Día	**Hora**	**Actividad**
1	09:00	Punto de encuentro en el Parque central del cantón Mera
	09:10	Bienvenida
	09:20	Traslado en buseta al Balneario río Alpayacu
	09:40 a 11:30	Inicio de la caminata por el sendero ecológico del río Alpayacu
		Visita a las pozas del río Alpayacu
	11:40	Parada para hidratación y lunch
	12:00	Entrega de equipos de ciclismo al turista e inicio del recorrido
	12:30	Llegada a la Casa de la Pesca
	12:10	Actividad de la Pesca deportiva
	13:00	Almuerzo en la Casa de la Pesca
	13:40	Tiempo libre
	14:00	Salida en buseta a la Estación Biológica Pindo Mirador
	14:10	Llegada a la Estación Biológica Pindo Mirador; bienvenida y recorrido por los senderos
	15:45	Retorno al punto de encuentro en buseta
	16:00	Fin del recorrido y entrega de recuerdos
Descripción del paquete		
En la mañana se reunirá a los turistas en el Parque Central de Mera, para realizar el respectivo registro, posteriormente se dará la bienvenida y se procederá al traslado hacia el sendero del balneario del río Alpayacu en la cual se iniciará la caminata donde se podrá observar flora y fauna endémica del lugar y disfrutar de los paisajes naturales e hídricos, siendo el lugar ideal para la toma de fotografías y apreciar la generosidad de la naturaleza al terminar la caminata		

seguidamente se realizará una parada para hidratarse y servirse un pequeño refrigerio, al mismo tiempo se entregará los equipos de ciclismo donde se iniciará la ciclo ruta hacia la Casa de la Pesca. Seguidamente al llegar a establecimiento de la Casa de la Pesca se realizará la actividad de la pesca deportiva de tilapia roja y negra para lo cual se le entregará los equipos necesarios para la Pesca, para la hora del almuerzo se degustará de la exquisita gastronomía del lugar, continuando con la ruta se dotará de un tiempo libre para el descanso en hamacas y columpios en el establecimiento, después del descanso se los trasladará hacia la Estación Biológica Pindo Mirador en donde un guía especializado explicará acerca de las plantas medicinales, frutales, ornamentales, endémicas, introducidas, mediante senderos cortos además de la variedad de fauna como insectos, reptiles, anfibios, mamíferos, etc. Al atardecer se retornará hacia el punto de encuentro donde se otorgará los respectivos recuerdos.	
Requerimientos para la visita	• Documentos personales para el registro de los turistas. • Ropa adecuada, traje de baño protector solar, gafas, gorra, cámara fotográfica, repelente, y zapatos para cómodos para caminata. • Mascarilla, alcohol e implementos de bioseguridad.
Prohibiciones	• Bebidas alcohólicas y sustancias estupefacientes • Portar armas blancas y de fuego
Normas de comportamiento	• No arrojar basura ni alterar el ecosistema • No arrancar o maltratar plantas y animales • No llevar mascotas • No realizar señales o dibujos en árboles, piedras o en cualquier otro lugar • No recolectar especies vegetales o animales
El paquete incluye	• Alimentación (refrigerio y almuerzo) • Guianza (guía nativo) • Transporte (Bicicleta y furgoneta) • Ingreso a los atractivos • Recuerdo
El paquete no incluye	• Propina • Bebidas y comidas extras • Lo que no especifica en el paquete
Facilidades turísticas	• El servicio de transporte será a través de furgoneta • Alquiler de bicicletas y equipos • Equipo y accesorios para ciclismo

	• Equipo y accesorios para la pesca deportiva • Botiquín de primeros auxilios • Senderos en buen estado con sus respectivos basureros y letreros de concienciación
Precio	24 dólares por pax
Observación	El paquete esta diseñado para un máximo de 10 personas

Fuente: Realizado por Tobar, 2021



Figura 11-4: Mapa de la ruta "Pedaleo con Encanto"
Fuente: Realizado por Tobar, 2021

4.3.2 PRODUCTO TURÍSTICO



Figura 12-4: Cara frontal del material gráfico del programa para la ruta "Pedaleo con Encanto"
Fuente: Realizado por Tobar, 2021



Figura 13-4: Cara posterior del material gráfico del programa para la ruta "Pedaleo con Encanto"
Fuente: Realizado por Tobar, 2021

PRECIO DEL PRODUCTO TURÍSTICO

Tabla 13-4: Costos del producto turístico "Pedaleo con Encanto"

Costo general del tour	Costo servicio (USD)	10 pax (valor unitario en USD)
Transporte	9.00	0.90
Alimentación de guía	6.00	0.60
Guía local	20.00	2.00
TOTAL COSTOS GENERALES	**35.00**	**3.50**
Refrigerio		2.00
Almuerzo		6.00
Alquiler de equipos		5.00
Recuerdo		1.00
TOTAL COSTO INDIVIDUAL		**14.00**
TOTAL DE COSTOS		**17.50**
Gastos administrativos (5%)		18.37
Gastos de depreciación y ventas (5%)		19.29
Margen de utilidad (10%)		21.21
PRECIO DE VENTA BRUTO		**21.21**
IVA 12%		**24.00**
PRECIO NETO		**24.00**
PRECIO POR GRUPO DE 10 PERSONAS		**240.00**

Fuente: Realizado por Tobar, 2021

El precio de venta al público del paquete turístico Pedaleo con Encanto por 10 pax es de USD 240.00 dólares por un half-day los cuales se determinó con relación al estudio del comportamiento del turismo a nivel nacional la cantidad dispuesta a pagar y el número de personas con las que viaja.

5 CONCLUSIONES

La colonia Pindo Mirador se sitúa en el cantón Mera de la provincia de Pastaza cuenta con un tipo de vegetación que corresponde a un bosque siempreverde piemontano, se sitúa a una altitud de 1153 m.s.n.m. con un clima que oscila entre los 20 – 25 ºC. Existe una gran biodiversidad de flora con un total de 46 familias de las cuales las más numerosas son las Melastomataceae, Rubiaceae y Lauraceae, en su fauna se registran: 93 especies de aves, 34 de mamíferos, 17 de reptiles y 11 de anfibios. El sector cuenta con 4 prestadores de servicios turísticos, en su infraestructura de servicios cuenta con agua potable, energía eléctrica, telefonía e internet. La colonia cuenta con alianzas estratégicas con el gobierno provincial de Pastaza y el Gobierno autónomo descentralizado del cantón Mera para el desarrollo de la colonia. Entre las principales actividades económicas que se realizan en la colonia Pindo Mirador se encuentran: Avicultura, agricultura, Piscicultura.

En el sector del Pindo Mirador se identificó 8 atractivos según el inventario de atractivos turísticos, valorización y jerarquización trabajados en campo, de los cuales 4 pertenecen a manifestaciones culturales con una jerarquización de II por lo que son atractivos que presentan las condiciones básicas para realizar productos turísticos y de interés por los visitantes, y los 4 restantes pertenecientes a manifestaciones naturales poseen una jerarquización de I por la que presentan las condiciones mínimas para realizar productos turísticos.

Se propuso un paquete turístico que se denominó “Pedaleando con Encanto” diseñado para un grupo de 10 personas a un precio de 24.00 dólares por pax en la cual consiste de una ruta que combina una caminata (trekking) por aproximadamente 2 horas en un sendero ecológico a las orillas del río Alpayacu y una ruta ciclo turística de 4,5 km por aproximadamente 30 minutos hasta llegar al establecimiento de la Casa de la Pesca donde se precede a la actividad de la pesca deportiva y almuerzo, después se realiza un traslado hacia la Estación Biológica Pindo Mirador para conocer una variedad de especies de plantas de todo tipo y donde concluirá la ruta y se retornará al lugar de partida al parque central de Mera

6 RECOMENDACIONES

A los propietarios de los establecimientos turísticos de la Colonia que mantengan el compromiso de ofrecer una calidad en los servicios que se oferta, y la promoción turística e innovación constantemente de su infraestructura y equipamiento.

Se recomienda a la Colonia Pindo Mirador a través de su directiva socialicen con las entidades públicas como el GAD de Mera acerca de los atractivos que posee y las actividades que se realizan para elaborar los productos turísticos para que sean difundidos y de conocimiento público.

Socializar los resultados obtenidos en la investigación al GAD cantonal de Mera para que la ruta “Pedaleo con encanto” de la colonia Pindo Mirador sea considerada dentro del Plan de promoción turística que se lo esta realizando actualmente.

7 BIBLIOGRAFÍA

López, C. (2013). *INVESTIGACIÓN DE LA REALIDAD DEL TURISMO RURAL DEL CANTÓN MERA, PROVINCIA DE PASTAZA, PARA EL DISEÑO DE UN PRODUCTO TURÍSTICO*. Obtenido de https://repositorio.uea.edu.ec/bitstream/123456789/217/1/T.TUR.B.UEA.%20%204037

Argoti, C. (2012). *El Universo*. Obtenido de El Universo: https://www.eluniverso.com/2012/10/01/1/1447/mera-canton-mas-verde-pais-suma-visitas-mera-canton-mas-verde-pais-suma-visitas.html

Kotler, P., & Lane, K. (2006). *Dirección de marketing.* México: Pearson Custom Publishing.

Gonzalez, R. (2010). *Perfil del turista del PArque Nacional Iguazú*. Obtenido de Tesis, Universidad Nacional de Mar de la Plata: http://nulan.mdp.edu.ar/2054/1/gonzalez.2010.pdf.

Machado, L. (2007). *Procedimiento para el diseño de un producto turístico integrado en Cuba.* Teoría y Praxis.

Gómez, G. (1996). *Metodología de la Investigacíon Cualitativa.* España: Ediciones Aljibe.

PDOT MERA. (2015). *Plan de Desarrollo y Ordenamiento Territorial Cantón Mera*. Obtenido de http://www.municipiomera.gob.ec/imagenes/PDYOT/FaseIDiagnosticoMera2015-2025.pdf

MINTUR. (2019). *MANUAL GENERACIÓN DE RUTAS E ITINERARIOS TURÍSTICOS* . Obtenido de http://www.competencias.gob.ec/wp-content/uploads/2017/06/10IGC2018-MANUAL-RUTAS-E-ITINERA-TUR.pdf

Tancara, C. (1993). La investigación documental. *Revistas Bolivianas*, 91-106. Obtenido de http://www.revistasbolivianas.org.bo/pdf/rts/n17/n17a08.pdf

MINTUR. (2018). *CATASTRO TURISTICO.*

Mirador, D. C. (2021, Mayo). (P. Tobar, Entrevistador)

Mintur. (2017). *GUÍA METODOLÓGICA PARA LA JERARQUIZACIÓN DE ATRACTIVOS Y GENERACIÓN DE ESPACIOS TURÍSTICOS DEL ECUADOR 2017.* Quito: Creative Commons 4.0 (CC BY).

Cadena, S. (2016, Abril). *Repositorio Institucional Uniandes*. Obtenido de http://dspace.uniandes.edu.ec/handle/123456789/3708

Organización Mundial del Turismo. (2019). *Definiciones de turismo de la OMT*. Obtenido de UNWTO: https://www.unwto.org/es/desarrollo-productos-turisticos

Luzuriaga, C. (2006). *Diagnóstico de Herpetofauna de la Estación Biológica Pindo Mirador. Pastaza*: Universidad Tecnológica Equinoccial.

Luzuriaga, C. (2006). *Diagnóstico de Mamíferos de la Estación Biológica Pindo Mirador. Pastaza*: Universidad Tecnológica Equinoccial.

Luzuriaga, C. (2006). *Diagnóstico Ornitológico de la Estación Biológica Pindo Mirador.* Quito: Universidad Tecnológica Equinoccial.

Luzuriaga, C. (2007). *Diagnóstico de Flora Estación Biológica Pindo Mirador. Pastaza*: Universidad Tecnológica Equinoccial.

8 APÉNDICE

Apéndice A: Ficha de caracterización de comunidades

FICHA 1

CARACTERIZACIÓN TURÍSTICA DE COMUNIDADES

1. DATOS GENERALES

1.1 Ubicación de la comunidad

1.2 Número aproximado de hoteles en el conglomerado urbano.

2. OFERTA DE SERVICIOS

2.1 Alojamiento

Identifique el tipo y número de establecimientos de alojamiento existentes en la comunidad (ver identificación establecimientos de alojamiento, anexo Apéndice No. 1).

2.2 Alimentación

Identifique el tipo y número de establecimientos de alimentos y bebidas existentes en la comunidad (una vez identificados los establecimientos de alimentación, sírvase llenar el Apéndice No. 2).

	#		#
1. RESTAURANTE		4. BARES	
2. CAFETERÍAS		5. CAMBIAS	
3. PUNTO DE COCA		6. MERCADO DE COMIDA	
		7. OTROS_____	

2.3 Esparcimiento

Identifique el tipo y número de establecimientos de esparcimiento existentes en la comunidad.

	#		#
1. DISCOTECAS		3. ESTADOS DE DISPONIBLE	
2. CINEMATÓGRAFOS		4. BRAZOS	
		5. OTROS	

2.4 Otros servicios

Identifique el tipo y número de establecimientos de otros servicios existentes en la comunidad.

	#		#
1. ASIENTOS DE BAJA		4. NO MANIFESTADOS	
2. OPERADORAS		5. BOLSOS	
3. INFORMACIÓN A LA FIRMA		6. CALIFICACIÓN ATRÁS	
		7. OTROS	

3. INFRAESTRUCTURA DE SERVICIOS BÁSICOS

TRANSPORTE Y ACCESIBILIDAD

3.1. Distancias

Identifique las distancias que hay desde el punto de partida (centro turístico más cercano o ciudad principal) hasta la parroquia, así como el tiempo de recorrido y medio de transporte.

	1 Bus	2 Camioneta	3 Caminos	4 Caballo	5 Auto	6 Avioneta	7 Bicicleta	8 Caminando
Distancia a la cabecera parroquial (km)_____								
Distancia a la cabecera cantonal (km)_____								

3.2. Principales vías de acceso a la comunidad:

1. Carretera (carretera)		6. Ruina	
2. Accesorios		7. Marítimo	
3. Carretera		8. Aérea	
4. Lancha		9. Sendero	
5. Ferrocarril (carretera)		10. Otro_____	

3.3. Para llegar a la comunidad (o dentro de ella) existe señalización:

a) Vías:

1. Sí	
2. No	

b) Turística:

1. Sí	
2. No	

3.4. En la comunidad se hace uso de los siguientes transportes públicos (puede marcar más de una opción):

1. Bus		5. Cerca	
2. Camioneta		6. Aérea	
3. Taxis		7. Avioneta	
4. Lancha		8. Marítimo	
		9. Otro_____	

3.5. En la comunidad existen las siguientes terminales o estaciones de transporte (puede marcar más de una opción):

1. Bus		5. Marítimo	
2. Camioneta		6. Fluvial	
3. Camioneta		7. Lancha	
4. Taxis		8. Aéreo	
		9. Otro_____	

3.6. Descripción del transporte público terrestre que presta servicio a la comunidad:

Nombre de la Comunidad	Estación/ Terminal	Recorrido (puntos y estaciones)		Frecuencia de salida	Tipo de servicio
		Local	Hora/ Cantidad		

3.7. Si no existe medio de transporte público, señale la distancia a la que se puede abordar cualquier tipo de transporte motorizado.

_____ Km.

COMUNICACIONES

3.8. Existe servicio telefónico en la comunidad, porque con una X:

1. Sí ☐
2. No ☐

3.9. La oficina de teléfonos más cercana la encuentra a _____ Km.

3.10. Existe señal de servicio telefónico celular en la comunidad:

1. Sí ☐
2. No ☐

3.11. En la comunidad existen _____ cabinas de servicio telefónico para uso público.

3.12. En la comunidad existen _____ cibercafés o establecimientos de uso público de internet.

3.13. Existe oficina de correos en la comunidad:

1. Sí ☐
2. No ☐

SANIDAD

3.14. Existe red de agua entubada:

1. Sí ☐ % de la población con agua entubada: _____
2. No ☐

3.15. Se trata con cloro el agua en la fuente de distribución:

1. Sí ☐
2. No ☐

3.16. Fuente principal de abasto ¿Qué tipo de agua se consume?

1. Río/Bolsa	☐	6. Pozo	☐
2. Río/Bolsa/Bolsa	☐	7. Río, [illegible]	☐
3. Cloro/Bolsa/Bolsa	☐	8. Aguacate	☐
4. Cloro/Bolsa	☐	9. Otro _____	☐
5. Tanque	☐		

3.17. Existe sistema de alcantarillado en la comunidad: pueden obtener la información preguntando al municipio, junta parroquial o líder comunal.

1. Sí ☐ % de la población con alcantarillado _____
2. No ☐

3.18. En dónde elimina las escretas la mayoría de la población: pueden obtener la información preguntando al municipio, junta parroquial o líder comunal.

1. Pozo Ciego ☐
2. Letrina ☐
3. Aire libre, río, mar ☐
4. Pozo séptico ☐
5. Pozo Lluvia ☐
6. Otro_____ ☐

3.19. Cómo elimina la basura la mayoría de la población:

1. Carro recolector ☐
2. Al Río ☐
3. Al Patio ☐
4. Otro_____ ☐

3.20. Existen establecimientos de salud en la comunidad.

1. Sí ☐
2. No ☐

3.21. Indicación y/o establecimientos de salud que existen: Puede marcar más de una casilla si es necesario.

	Cuantos		Cuantos
1. Puerta Carcelaria		9. Hospital Público	
2. Pabellón Carcelario		10. Dispensario Público	
3. Mediadores de Salud		11. Unidad Móvil	
4. Curanderos Parroquiales		12. Consultorio Privado	
5. Shamán		13. Clínica	
6. Botiquín Comunitario		14. Hospital Privado	
7. Sub Centro Público		15. Farmacia	
8. Centro de Salud		16. Otro	

3.22. Si no hay establecimientos de salud en la comunidad.

1. A cuál establecimiento asisten para atender su salud _____
2. Franquicia o cobertura contraria a la cuál pertenece al establecimiento de salud _____
3. Distancia del establecimiento al cuál asisten (Km) _____

ENERGÍA

3.23. Existe servicio de energía eléctrica en la comunidad:

1. Sí ☐
2. No ☐

3.24. Distancia al lugar más cercano con energía eléctrica: _____ Km.

3.25. Qué porcentaje de la población tiene energía eléctrica: _____.

3.26. Existen gasolineras en la comunidad:

1. Sí ☐
2. No ☐

¿Cuál es? _____

3.27. Distancia a la gasolinera más cercana: _____ Km.

4. GOBERNANZA

4.1. De qué instituciones recibe o necesita de apoyo la comunidad para su desarrollo, nombre a las instituciones locales, cuadro, el período en que se recibió el apoyo de las mismas. Puede obtener información en municipios, juntas parroquiales o el líder de la comuna.

INSTITUCIÓN	NOMBRE	DESDE	HASTA	ACTIVIDAD
1 Nacionales				
2 Internacionales				

4.2. Existen planes de desarrollo en la comunidad. Si es así, nombre el plan y el año en que se empezó a empezar a ejecutar.

1. Sí ☐

PLAN	AÑO

2. No ☐

4.3. Qué tipo de organizaciones tiene la comunidad (marque con una x):

	Tipo de Organización	
1.	Junta Parroquial	
2.	Comité de Barrio	
3.	Directiva Comunitaria	
4.	Comité de Desarrollo	
5.	Cooperativas	
6.	Organización de Mujeres	
7.	Comité de Padres de Familia	
8.	Organizaciones religiosas	
9.	Clubes	
10.	Asociaciones de Turismo	
11.	Otras	

5. COMUNIDAD RECEPTORA

5.1. A qué actividades económicas principales se dedica la población (Para contestar esta pregunta se puede consultar en el INEC. Llene las casillas con porcentajes):

1.	Agricultura, caza, ganadería, pesca, manufactura	6.	Servicios comunales, sociales y culturales
2.	Explotación de minas y canteras	7.	Transporte y comunicación
3.	Industrias manufactureras	8.	Establecimientos financieros
3.1.	Artesanías	9.	Comercio
4.	Electricidad, gas y agua	10.	Cultivo, hidrocarburos y [illegible]
5.	Construcción	11.	Actividades no especificadas_____

Fuente: _____

5.2. ¿Cuáles son las tres actividades productivas más rentables de la comunidad? Nómbrelas.

1. _____
2. _____
3. _____

Fuente: _____

5.3. Tipo de empleo turístico (Sólo para comunidades que prestan servicios turísticos).
Para contestar esta pregunta se encuentra a _____ personas.

		Porcentaje(%)
1.	Empleos formales en turismo (personal con contrato verbal o escrito, establecimientos con documentos en regla)	
2.	Empleos informales en turismo (vendedores informales, prestadores de servicios sin documentos en regla o sin permiso de funcionamiento)	

5.4. Tipo de actividad en la que participa la comunidad: puede marcar más de uno o así fuere el caso.

1. Trabajo en Grupo
2. Ahorro
3. Alianza Comunitaria
4. Otros

Comentarios:

_____

_____

_____

5.5. Ha participado la Comunidad o la Directiva Comunitaria en la elaboración de los Planes Estratégicos locales con:

	S	No
1. Mercado		
2. Gobierno Provincial		

5.6. Destreza para turismo encontradas en la comunidad: El comunicador puede preguntar dentro de la comunidad una vez que haya logrado el acercamiento y establecerá el número de personas que tengan las siguientes habilidades (Se puede obtener esta respuesta a través de un taller).

	# de personas
1. Inglés	
2. Comercio o Administración de Empresas	
3. Cocina	
4. Conservación y Administración	
5. Otro _____	

5.7. Actitud de la comunidad hacia la actividad turística: El comunicador puede preguntar dentro de la comunidad una vez que haya logrado el acercamiento y establecerá el número de personas que tengan las siguientes habilidades (Se puede obtener esta respuesta a través de un taller).

Para contestar esta pregunta se encuestó a_____personas.

	% relativo
1. El turismo es considerado como un instrumento importante de desarrollo (es considerado en planes, políticas, hay asociaciones de prestadores de servicios turísticos, etc.)	
2. El turismo es una actividad económica alterna y estacional (La comunidad se dedica a la actividad turística solamente durante temporada alta, en temporada baja se dedica a otras actividades)	
3. Indiferencia hacia el desarrollo local de la actividad turística (La comunidad no contesta preguntas relacionadas al turismo, no opinan)	
4. Rechazo hacia el desarrollo de la actividad turística en la comunidad (La comunidad rechaza el desarrollo turístico, considera que es peligroso, no cree que solucione sus problemas económicos)	

3.8 Problemas sociales que según el encuestado pueden afectar el desarrollo futuro de la comunidad. Se pueden identificar también necesidades de capacitación de acuerdo a los resultados obtenidos en la pregunta (3.6). Comentarios:

Auxiliar de campo:
Fecha:

FICHA 2

CARACTERIZACIÓN DE LA DEMANDA

Utilice una de estas fichas para la comunidad. La ficha incluye los datos mínimos con respecto a la demanda que deberán caracterizarse en un diagnóstico. Dependiendo del tiempo y los recursos disponibles, se podrá decidir el método con que se recogerán los datos en la comunidad: se puede optar por la observación y éstos pueden obtener datos aproximados o cualitativos. Se puede usar la ficha como una base para diseñar cuestionarios de encuesta que arrojen datos porcentuales.

1.1. Existe demanda turística hacia la comunidad. Puede contestar esta pregunta por observación directa.

1. Sí
2. No

1.2. La comunidad tiene una demanda alta, aproximada de: (puede hacer un cálculo por observación directa o puede preguntar a informantes clave; escribir en números o resultados)

_____ Valor de la cantidad de visitas
_____ Valor de la cantidad de visitas
_____ Valor de la cantidad de visitas
_____ Valor de la cantidad de visitas

Fuente de información:

_____

1.3. Frecuencia de la demanda que posee la comunidad (puede hacer un cálculo por observación directa o puede preguntar a informantes clave).

1. Permanente (todo el año)
2. Estacional (todo por temporada)
3. Intermitente (de vez en cuando)
4. Inexistente

1.4. Forma de viaje. Marcar con una sola respuesta correcta (puede hacer un cálculo en porcentaje con base en encuesta o preguntar a informantes clave).

1. Individual
2. Colectivo (paquete, "tarifa")

Fuente de información:

_____

1.5. Tipo de demanda que posee la comunidad. (Si dispone de datos cuantitativos, marque lo expuesto en porcentaje, si no, puede marcar con X).

A) Con respecto al origen:

1. Internacional
2. Nacional
3. Regional

A) Con respecto al tiempo de estadía:

1. Turista
2. Excursionista

Fuente de información:

_____

1.6. El gasto promedio diario de los visitantes es: (escriba lo expuesto en dólares)

USD

1. Turista
2. Excursionista

Fuente de información:

_____

1.7. Indique tres razones o atractivos principales por los cuales es visitada la comunidad. (puede contestar esta pregunta por observación directa, a través de un taller, por percepción consultada o a través de encuesta a los visitantes).

1. _____
2. _____
3. _____

1.8. Los servicios turísticos que consumen los visitantes son: (Si dispone de datos cuantitativos, marque lo expuesto en porcentaje, si no, puede marcar con X).

TIPO DE SERVICIO

1. Alojamiento
2. Restaurante
3. Servicio de comida
4. Bares
5. Servicio de guianza local
6. Otro_____
7. Ninguno